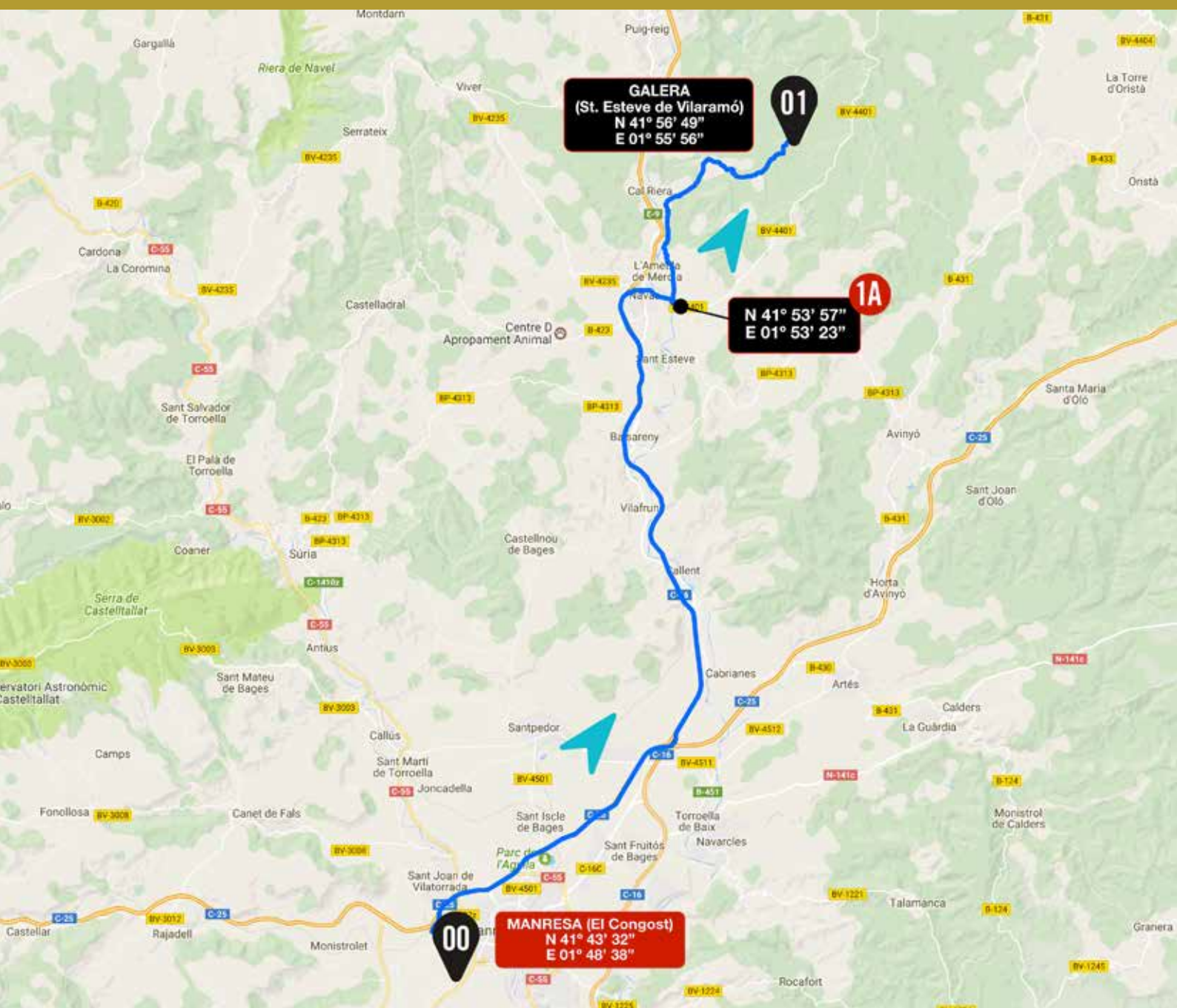








00 MANRESA > 01 GALERA



00 Sortida del poliesportiu el **Congost a Manresa**.

00 Salida del polideportivo el **Congost de Manresa**.

1A Cal estar atent al trencall que, per una carretera rural, va per **Galera al Punt de Pas 01**.

1A Hay que estar atento al desvío que, por una carretera rural, va por **Galera el Punto de Paso 01**.

01 Punt de pas ubicat a l'esplanada «La Codina». Al no haver-hi cap instal·lació, el **Punt de Pas** estarà en una autocaravana, és a dir, que no hi haurà cap tipus de servei de bar ni restaurant.

01 Punto de paso ubicado en la explanada «La Codina». Al no haber ninguna instalación, el **Punto de Paso** estará en una autocaravana, es decir, que no habrá ningún tipo de servicio de bar ni restaurante.



01 Continuant per la carretera rural, després del **Punt de Pas 01**, enllaça amb la carretera cap a **Prats de Lluçanès**.

2A Coordenada de confirmació de carretera.

2B Es pot triar una alternativa a la indicada en el plànol. A la carretera que va al **Parador de Sau**, en el **punt 2B** hi ha un trencall a la dreta per una carretera rural que voreja el pantà i enllaça amb la carretera que ve de **Vilanova de Sau** en el **punt 2C**.

2C Coordenada de confirmació de carretera.

02 **Punt de Pas 02** ubicat en el Hotel Restaurant «La Riba».

01 Continuando por la carretera rural, después del **Punto de Paso 01**, enlaza con la carretera hacia **Prats de Lluçanès**.

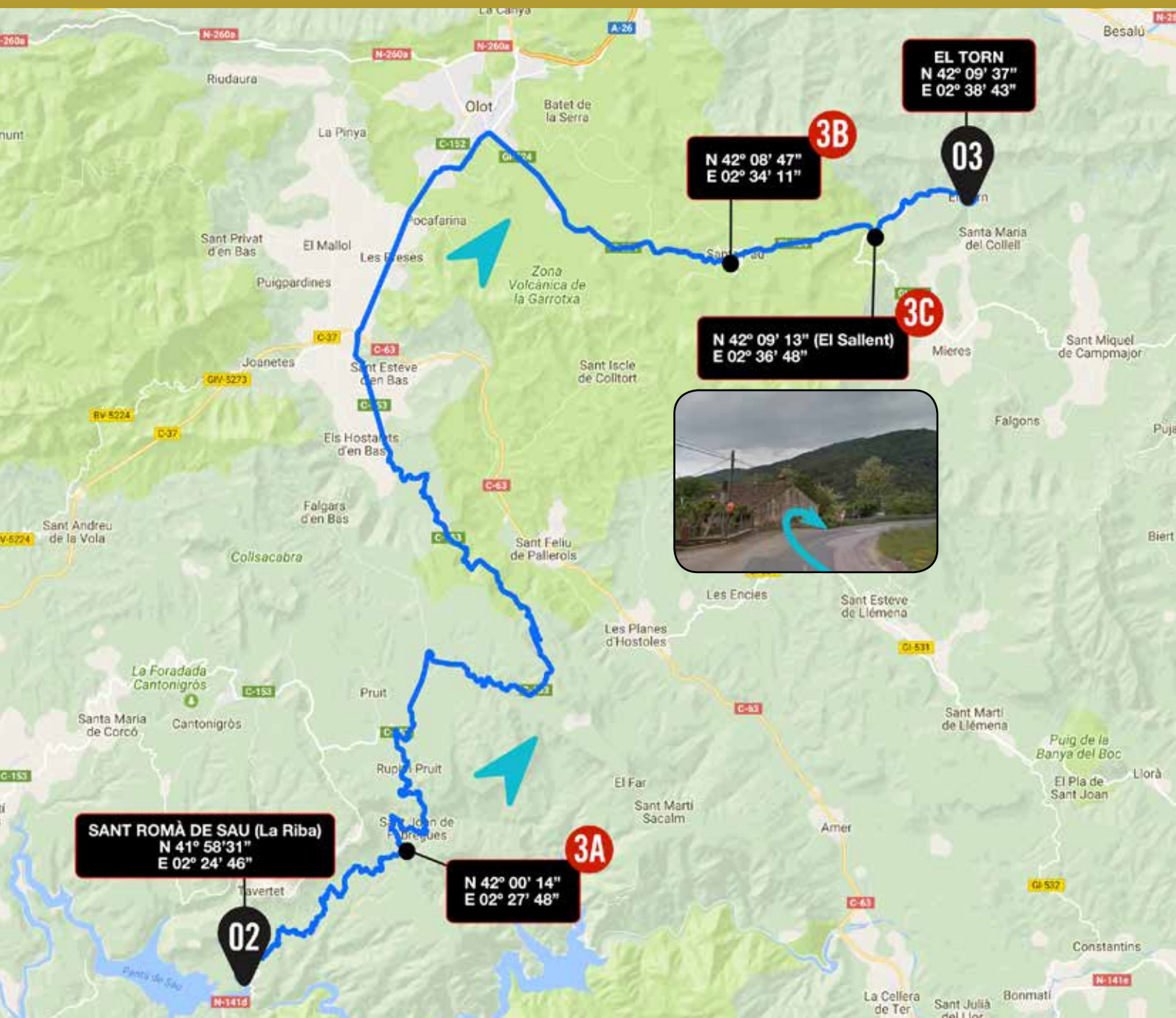
2A Coordenada de confirmación de carretera.

2B Se puede elegir una alternativa a la indicada en el plano. En la carretera que va al **Parador de Sau**, en el **punto 2B** hay un desvío a la derecha por una carretera rural que bordea el pantano y enlaza con la carretera que viene de **Vilanova de Sau** en el **punto 2C**.

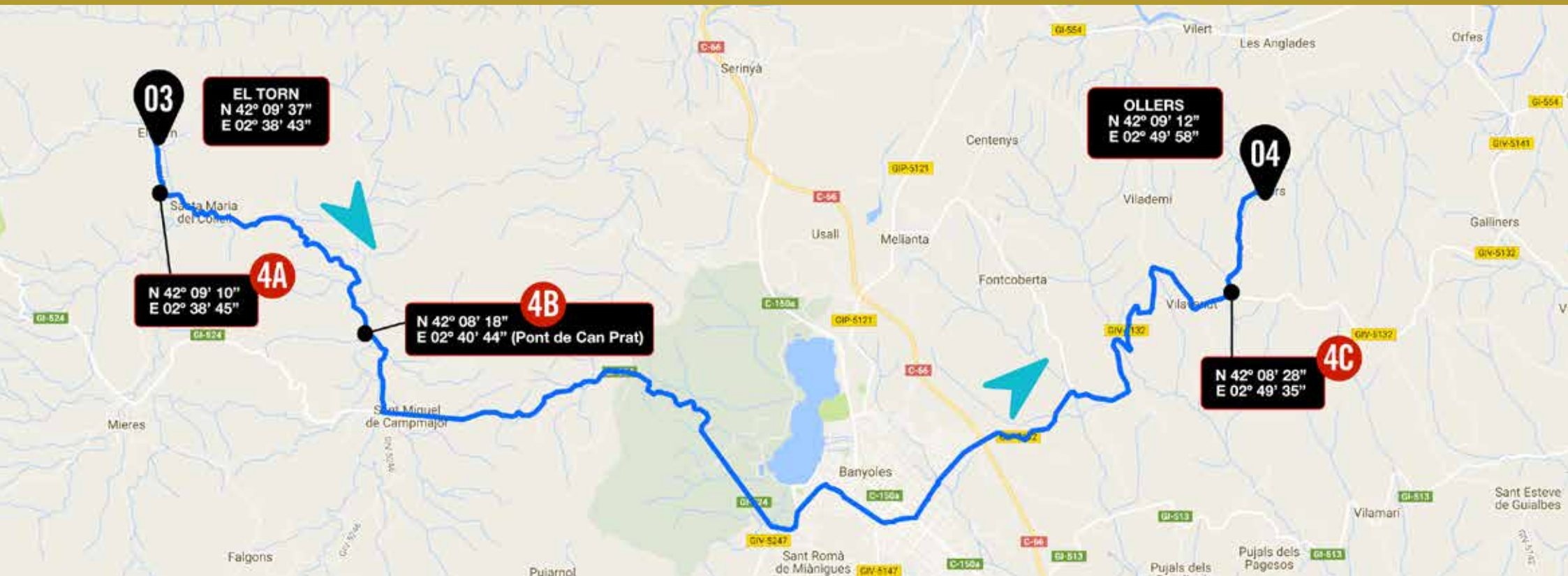
2C Coordenada de confirmación de carretera.

02 **Punto de Paso 02** ubicado en el Hotel Restaurante «La Riba».

02 SANT ROMÀ DE SAU > 03 EL TORN



- 02
Punt de Pas 02 ubicat en l'Hotel Restaurant «La Riba».
- 02
Punto de Paso 02 ubicado en el Hotel Restaurante «La Riba».
- 3A/3B
 Coordenada de confirmació de carretera.
- 3A/3B
 Coordenada de confirmación de carretera.
- 3C
ALERTA!! A «El Sallent», trencalla a l'esquerra poc visible que, per una carretera rural, ens porta directament al **Punt de Pas 03**.
- 3C
ALERTA !! En «El Sallent», desvío a la izquierda poco visible que, por una carretera rural, nos lleva directamente al **Punto de Paso 03**.
- 03
Punt de Pas 03 en El Torn ubicat en una autocaravana, ja que no hi ha cap establiment.
- 03
Punto de Paso 03 en El Torn ubicado en una autocaravana, ya que no hay ningún establecimiento.



03 **Punt de Pas 03** en **El Torn** ubicat en una autocaravana, ja que no hi ha cap establiment.

4A Trencall per carretera a **Sant Miquel de Campmajor**.

4B Coordenada de confirmació de carretera. Pont del Segle XII.

4C Trencall a la carretera rural que porta a **Ollers**.

04 **El Punt de Pas** estarà ubicat a **Ollers** en una autocaravana al no haver establiments.

03 **Punto de Paso 03** en **El Torn** ubicado en una autocaravana, ya que no hay ningún establecimiento.

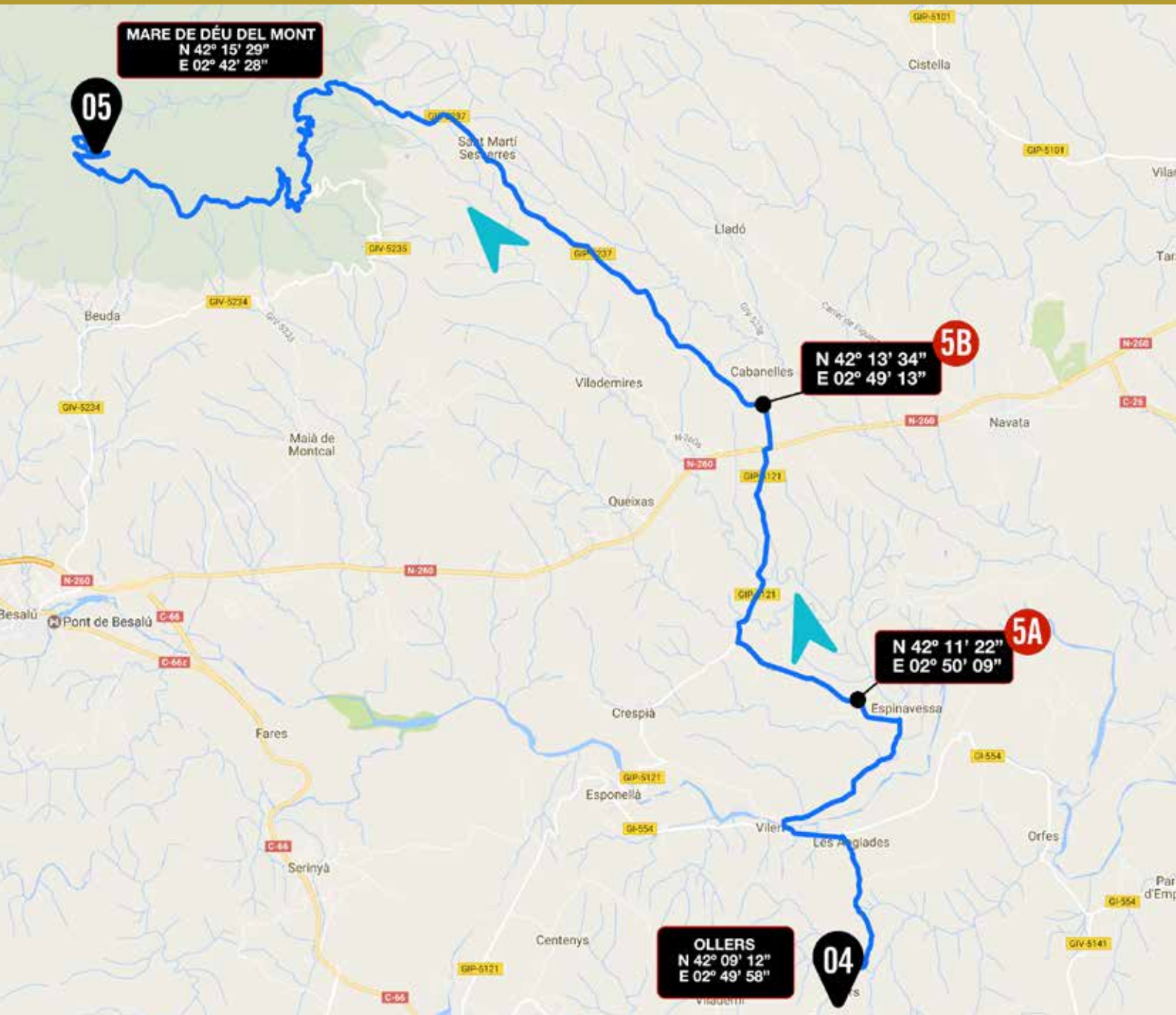
4A Desvío por carretera a **Sant Miquel de Campmajor**.

4B Coordenada de confirmación de carretera. Puente del Siglo XII.

4C Desvío en la carretera rural que lleva a **Ollers**.

04 **El Punto de Paso** estará ubicado en **Ollers** en una autocaravana al no haber establecimientos.

04 OLLERS > 05 MARE DE DÉU DEL MONT



04 El **Punt de Pas** estarà ubicat a Ollers en una autocaravana al no haver establiments.

5A Coordenada de confirmació de carretera.

5B Trencall de la carretera cap al santuari de la **Mare de Déu del Mont**.

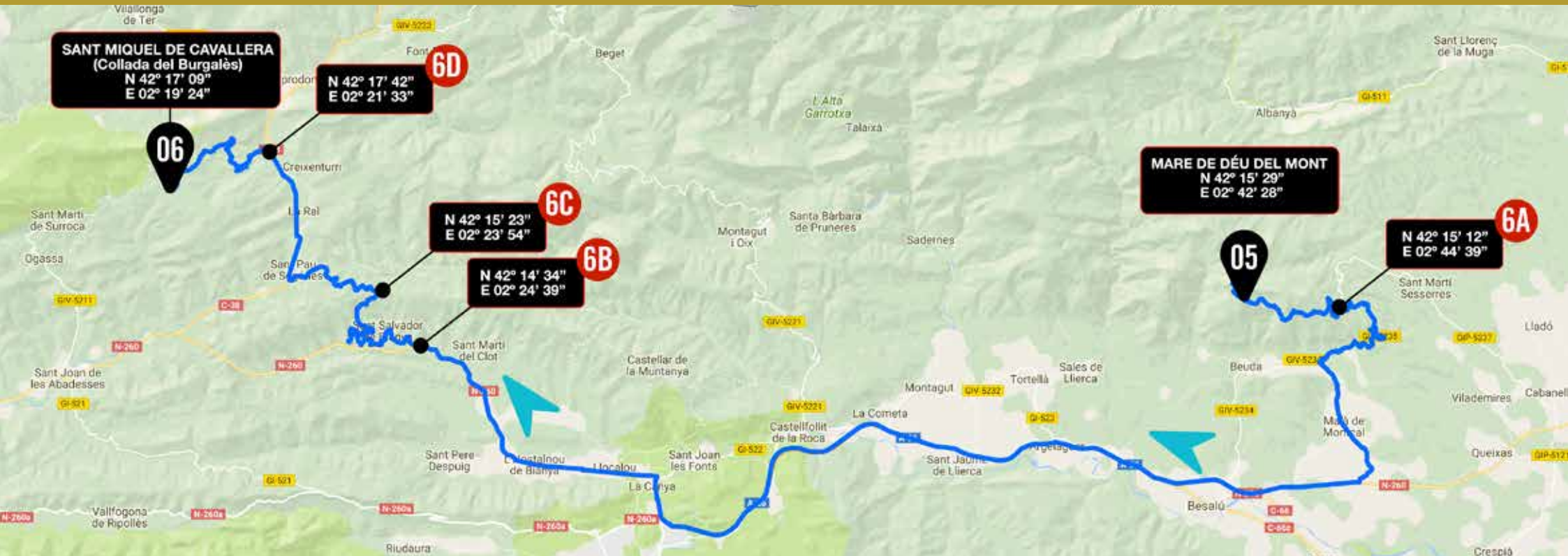
05 **Punt de Pas 05** al Restaurant del Santuari de la **Mare de Déu del Mont**. El darrer tram de carretera per arribar al santuari, s'haurà de fer en les dues direccions fins al **punt 6A**.

04 El **Punto de Paso** estará ubicado en Ollers en una autocaravana al no haber establecimientos.

5A Coordenada de confirmación de carretera.

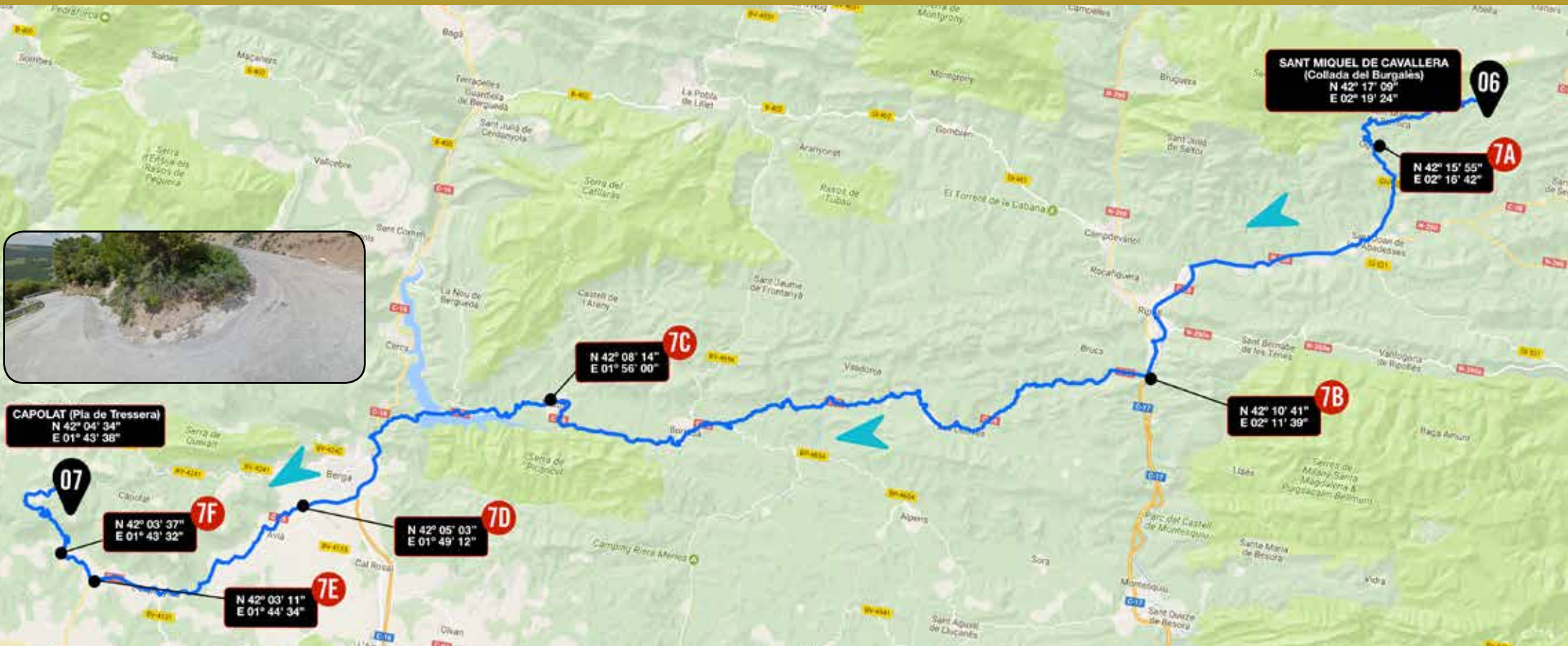
5B Desvío de la carretera hacia el santuario de la **Mare de Déu del Mont**.

05 **Punto de Paso 05** en el Restaurante del Santuario de la **Mare de Déu del Mont**. El último tramo de carretera para llegar al santuario, se deberá hacer en las dos direcciones hasta el **punto 6A**.



- 05** **Punt de Pas 05** al Restaurant del Santuari de la Mare de Déu del Mont. El darrer tram de carretera per arribar al santuari, s'haurà de fer en les dues direccions fins al **punt 6A**.
- 6A** El tram de carretera per arribar al **punt 6D**, s'haurà de fer en les dues direccions.
- 6B** Trencall que porta a **Sant Pau de Segúries** per Sant Salvador de Bianya.
- 6C** Coordenada de confirmació de carretera.
- 6D** Trencall a la carretera rural que du a Sant Miquel de Cavallera i fins al **Punt de Pas 06**.
- 06** **Punt de Pas 06** ubicat a la **Collada del Burgalès** en una autocaravana al no haver establiments.

- 05** **Punto de Paso 05** en el Restaurante del **Santuario de la Mare de Déu** del Mont. El último tramo de carretera para llegar al santuario, se deberá hacer en las dos direcciones hasta el **punto 6A**.
- 6A** El tramo de carretera para llegar al **punto 6D**, se deberá hacer en las dos direcciones.
- 6B** Desvío que lleva a **Sant Pau de Segúries** por **Sant Salvador de Bianya**.
- 6C** Coordenada de confirmación de carretera.
- 6D** Desvío en la carretera rural que lleva a Sant Miguel de Cavallera y hasta el **Punto de Paso 06**.
- 06** Punto de **Paso 06** ubicado en la **Collada del Burgalés** en una autocaravana al no haber establecimientos.



06 Punt de Pas 06 està ubicat a la Collada del Burgalès en una autocaravana al no haver establiments.

7A Coordenada de confirmació de carretera a la vila d'Ogassa.

7B Trencall de la carretera cap a Berga. **7C/7D** Coordenada de confirmació de carretera.

7E/7F Trencall cap a Capolat

07 Punt de Pas ubicat al Pla de Tresserra en una autocaravana al no haver establiments. **IMPORTANT:** Des del punt 7F fins al Punt de Pas 07 potser és el tram més complicat de tot l'itinerari de la Rider 2017. És aconsellable fer un reconeixement.

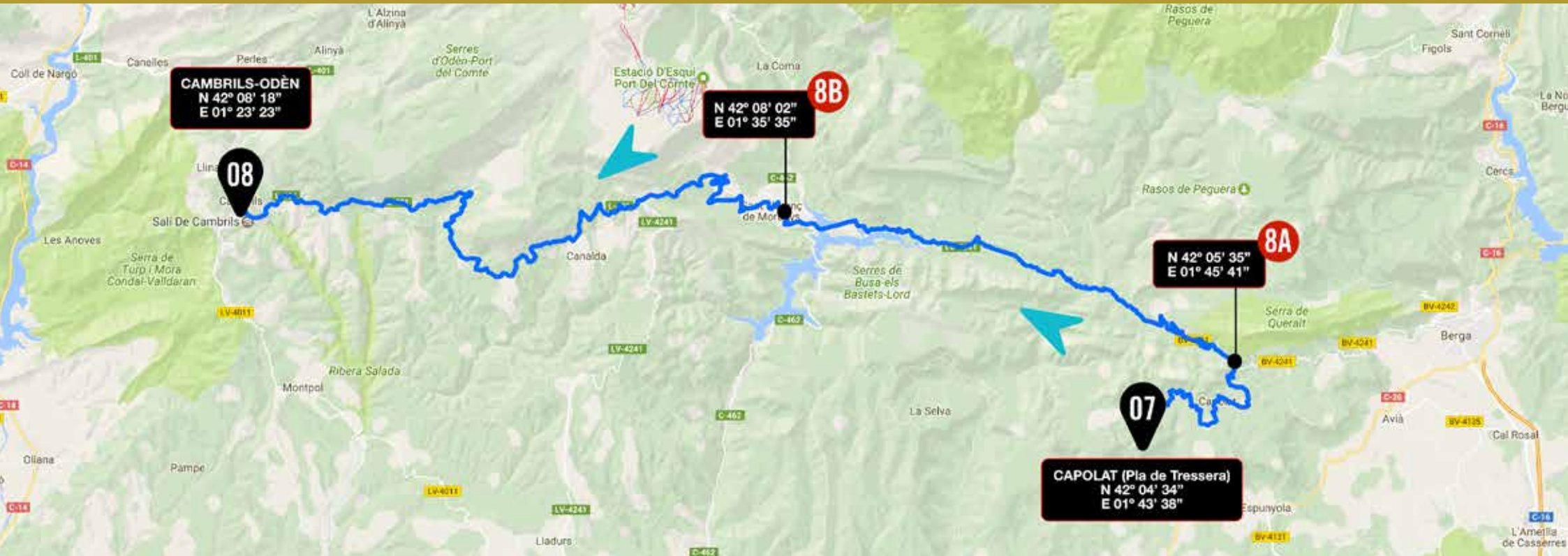
06 Punto de Paso 06 está ubicado en la Collada del Burgalés en una autocaravana al no haber establecimientos.

7A Coordenada de confirmación de carretera en la ciudad de Ogassa.

7B Desvío de la carretera hacia Berga. **7C/7D** Coordenada de confirmación de carretera.

7E/7F Desvío hacia Capolat

07 Punto de Paso ubicado en el Pla de Tresserra en una autocaravana al no haber establecimientos. **IMPORTANTE:** Desde el punto 7F hasta el Punto de Paso 07 quizás es el tramo más complicado de todo el itinerario de la Rider 2017. Es aconsejable hacer un reconocimiento.



07 **Punt de Pas** ubicat al **Pla de Tressera** en una autocaravana al no haver establiments.

8A Trencall de la carretera a **Sant Llorenç de Morunys**.

8B Coordenada de confirmació de carretera a **Sant Llorenç de Morunys**.

08 **Punt de Pas 08 a Cambrils-Odèn** ubicat en una cruïlla de carreteres al **Bar-Fonda Casavova**.

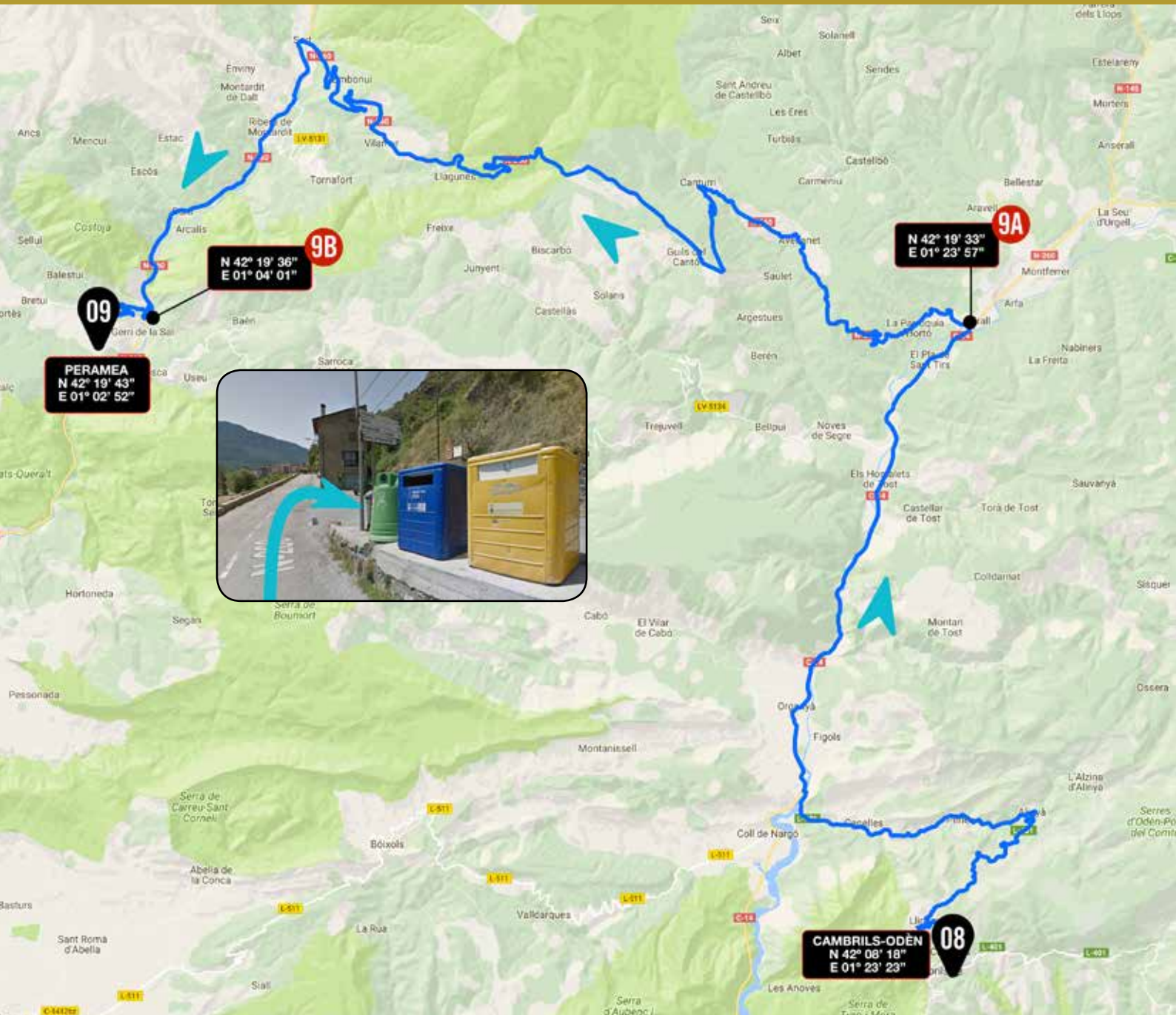
07 **Punto de Paso** ubicado en el **Pla de Tressera** en una autocaravana al no haber establecimientos.

8A Desvío de la carretera a **Sant Lorenc de Morunys**.

8B Coordenada de confirmación de carretera en **Sant Lorenc de Morunys**.

08 **Punto de Paso 08 en Cambrils-Odèn** ubicado en un cruce de carreteras en el **Bar-Fonda Casavova**.

08 CAMBRILS-ODÈN > 09 PERAMEA



08 Punt de Pas 08 a Cambrils-Odèn ubicat en una cruïlla de carreteres al **Bar-Fonda Casavova**.

08 Punto de Paso 08 en Cambrils-Odèn ubicado en un cruce de carreteras en el **Bar-Fonda Casavova**.

9A Trencall de la carretera cap a **Port del Cantó** i **Sort**.

9A Desvío de la carretera hacia **Port del Cantó** y **Sort**.

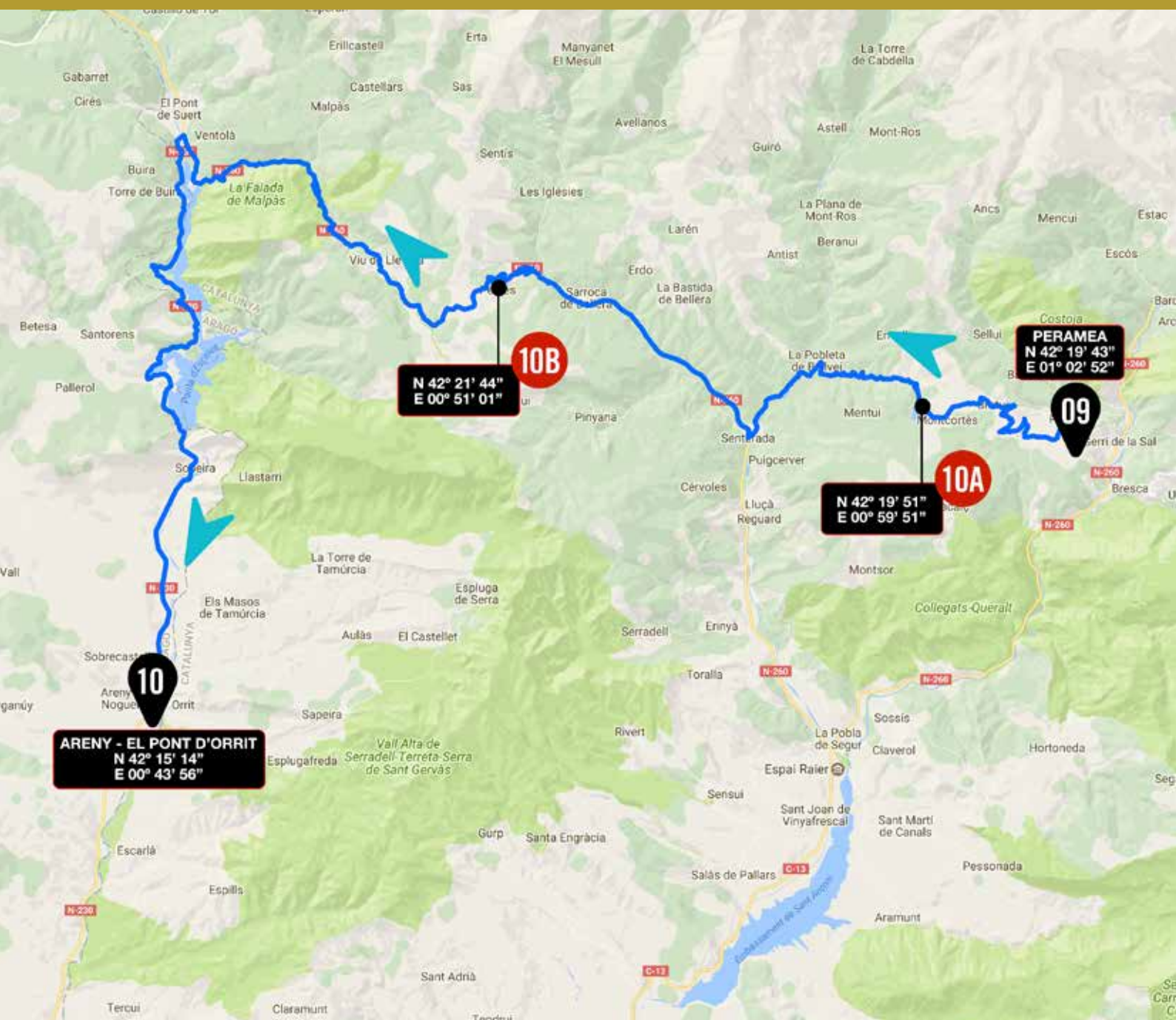
9B **ALERTA!!** Trencall poc visible dins de **Gerri de la Sal** a la carretera rural cap a **Peramea** i **Montcortès**.

9B **ALERTA !!** Desvío poco visible dentro de **Gerri de la Sal** en la carretera rural hacia **Peramea** y **Montcortès**.

09 Punt de Pas 09 a Peramea en el **Restaurante Biker «Can Pep»**.

09 Punto de Paso 09 a Peramea en el **Restaurante Biker «Can Pep»**.

09 PERAMEA > 10 ARENY-PONT D'ORRIT



09 Punt de Pas 09 a Peramea en el Restaurant Biker «Can Pep».

09 Punto de Paso 09 a Peramea en el Restaurante Biker «Can Pep».

10A Coordenada de confirmació de carretera a l'estany de Montcortès.

10A Coordenada de confirmación de carretera en el estanque de Montcortès.

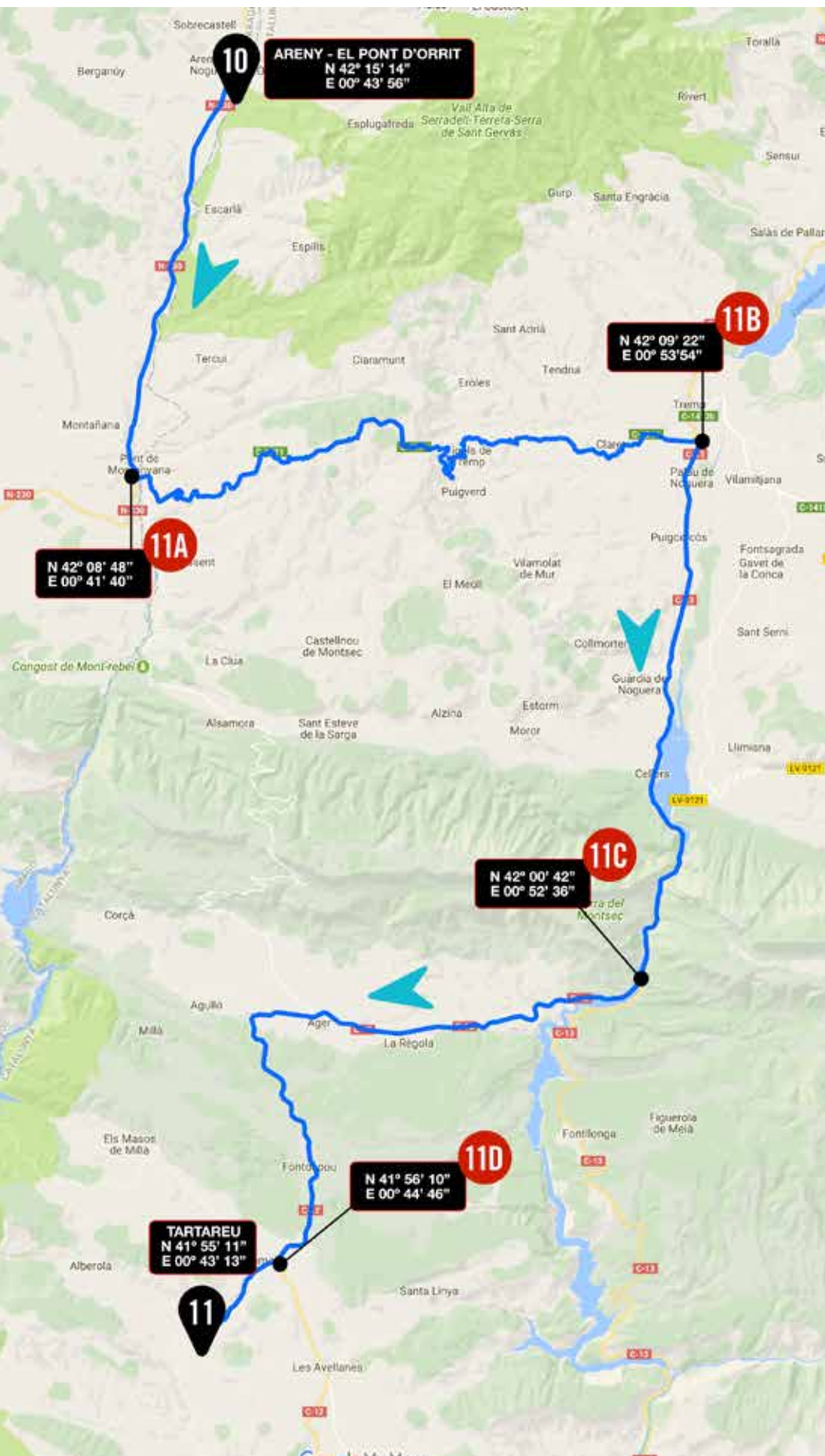
10B Coordenada de confirmació de carretera a Perbes.

10B Coordenada de confirmación de carretera en Perbes.

10 Punt de Pas 10 a Areny - Pont d'Orrit al restaurant i benzinera Can Rocamora.

10 Punto de Pas 10 a Areny - Pont d'Orrit al restaurant i benzinera Can Rocamora.

10 ARENY-PONT D'ORRIT > 11 TARTAREU



10 Punt de Pas 10 a Areny - Pont d'Orrit al restaurant i benzinera **Can Rocamora**.

11A Trencall a Pont de Montanyana cap a Trepmp pel Coll de Montllobar.

11B Trencall carretera direcció **Cellers**.

11C Trencall carretera direcció **Àger**.

11D Trencall carretera direcció **Tartareu**.

Punt de Pas 11 a Tartareu al Casal de Joventut.

IMPORTANT: Per accedir al següent Punt de Pas, aconsellem continuar la carretera rural per dins de **Tartareu** per accedir a la carretera que du a **Os de Balaguer**.

10 Punto de Paso 10 a Areny - Pont d'Orrit el restaurante y gasolinera **Can Rocamora**.

11A Desvío a Pont de Montanyana hacia Trepmp por el Coll de Montllobar.

11B Desvío carretera dirección **Cellers**.

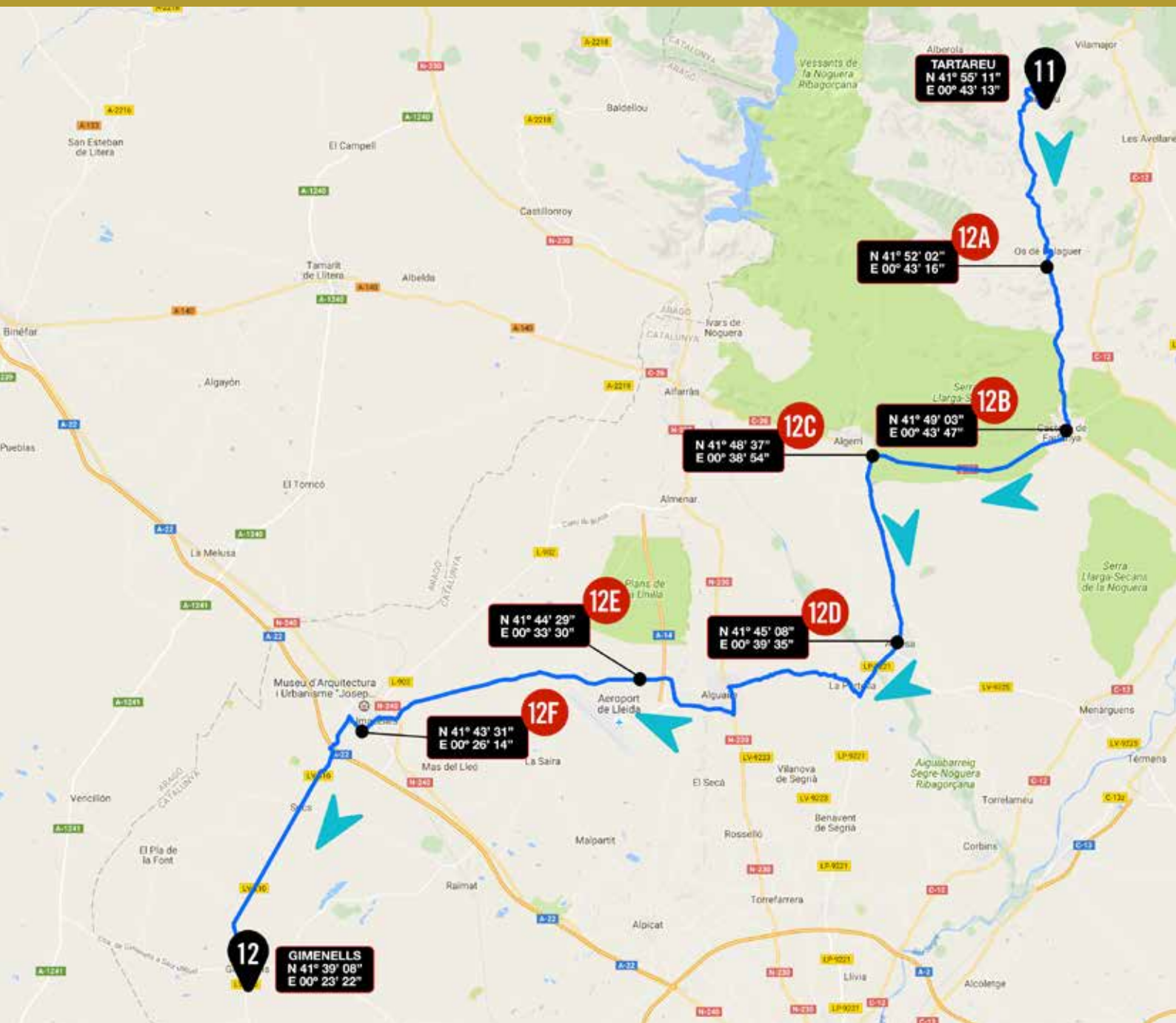
11C Desvío carretera dirección **Àger**.

11D Desvío carretera dirección **Tartareu**.

Punto de Paso 11 en Tartareu el **Casal de Juventud**.

IMPORTANTE: Para acceder al siguiente Punto de Paso, aconsejamos seguir la carretera rural por dentro de **Tartareu** para acceder a la carretera que lleva a **Os de Balaguer**.

11 TARTAREU > 12 GIMENELLS



11 Punt de Pas a Tartareu al Casal de Joventut.
IMPORTANT: Per accedir al següent Punt de Pas, aconsellem continuar la carretera rural per dins de Tartareu per accedir a la carretera que du a Os de Balaguer.

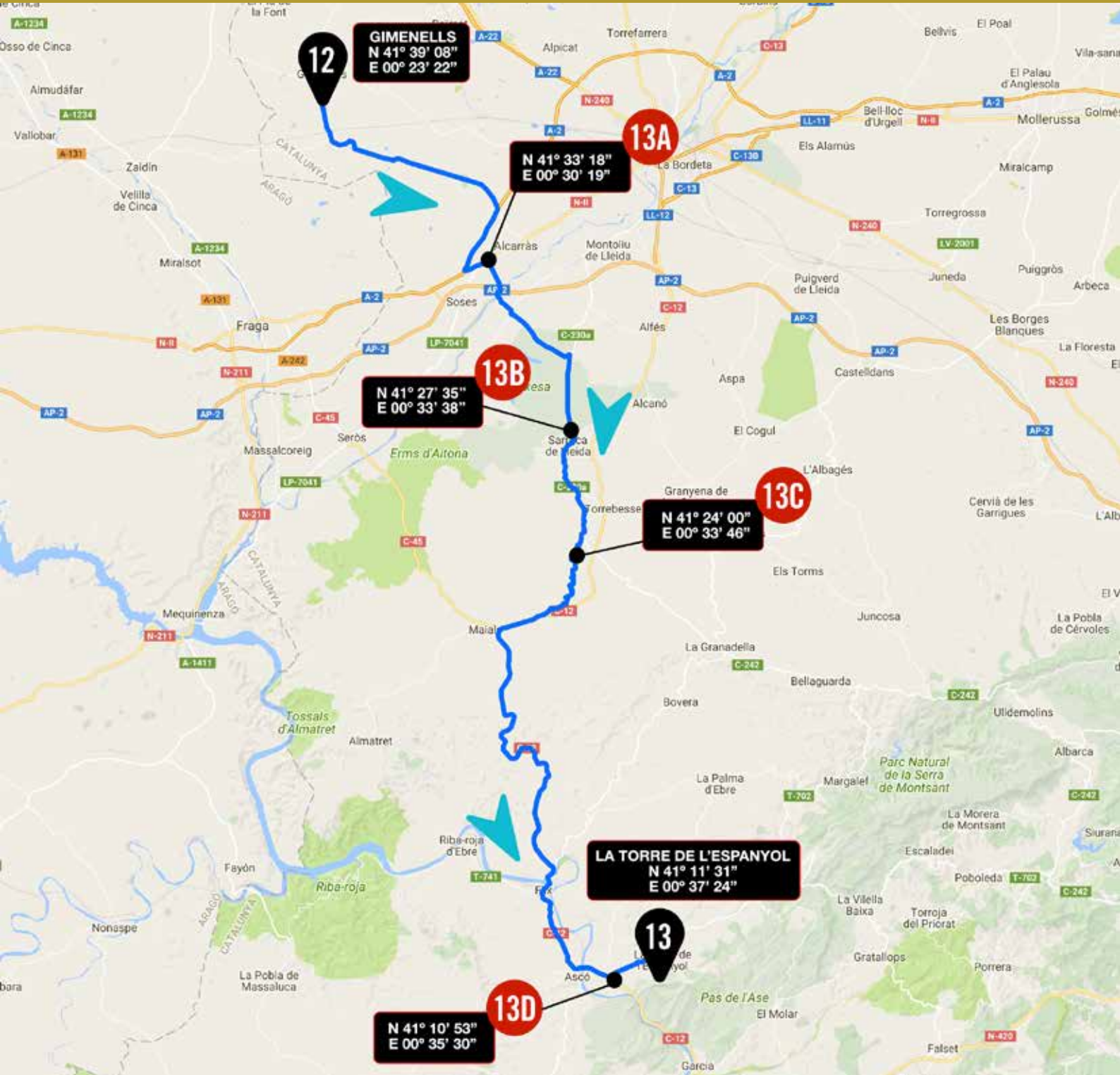
11 Punto de Paso en Tartareu el Casal de Joventud.
IMPORTANTE: Para acceder al siguiente Punto de Paso, aconsejamos seguir la carretera rural por dentro de Tartareu para acceder a la carretera que lleva a Os de Balaguer.

12A 12B 12C 12D 12E 12F
 Coordenades confirmació de carretera a Os de Balaguer.

12A 12B 12C 12D 12E 12F
 Coordenades de confirmació de carretera en Os de Balaguer.

12 Punt de Pas 12 a Gimenells al Bar Cal Xic.

12 Punto de Paso 12 en Gimenells el Bar Cal Xic.



12 Punt de Pas 12 a Gimenells al Bar Cal Xic.

13A Coordenades confirmació de carretera

13B 13C Coordenada de confirmació de la carretera C230a de **Sarroca de Lleida** a **Llardecans**.

13D Trecall a la carretera cap a **La Torre de l'Espanyol**.

13 Punt de Pas 13 a La Torre de l'Espanyol.

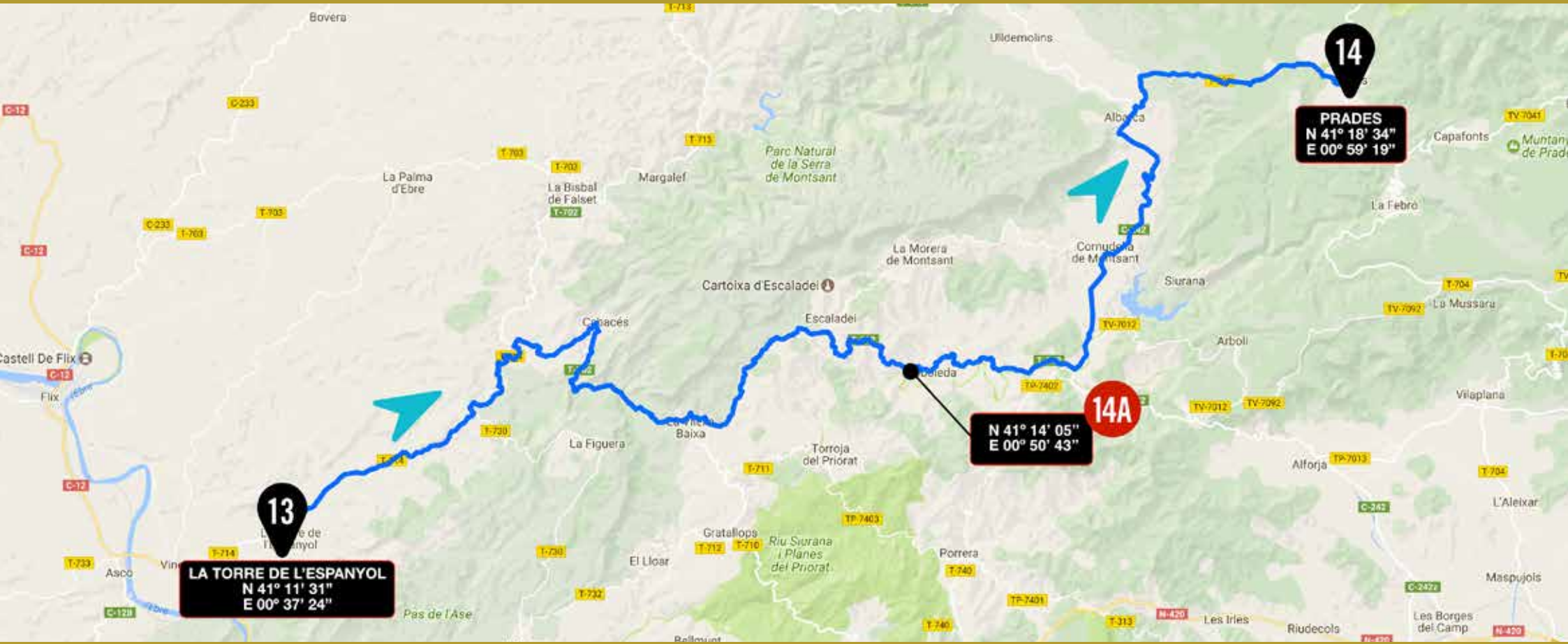
12 Punto de Paso 12 en Gimenells el Bar Cal Xic.

13A Coordenada de confirmación de carretera.

13B 13C Coordenada de confirmación de la carretera C230 de **Sarroca de Lleida** a **Llardecans**.

13D Desvío en la carretera hacia **La Torre de l'Espanyol**.

13 Punto de Paso 13 a La Torre de l'Espanyol.



13 Punt de Pas 13 a La Torre de l'Espanyol.

14A Coordenada de confirmació de carretera a Poboleda.

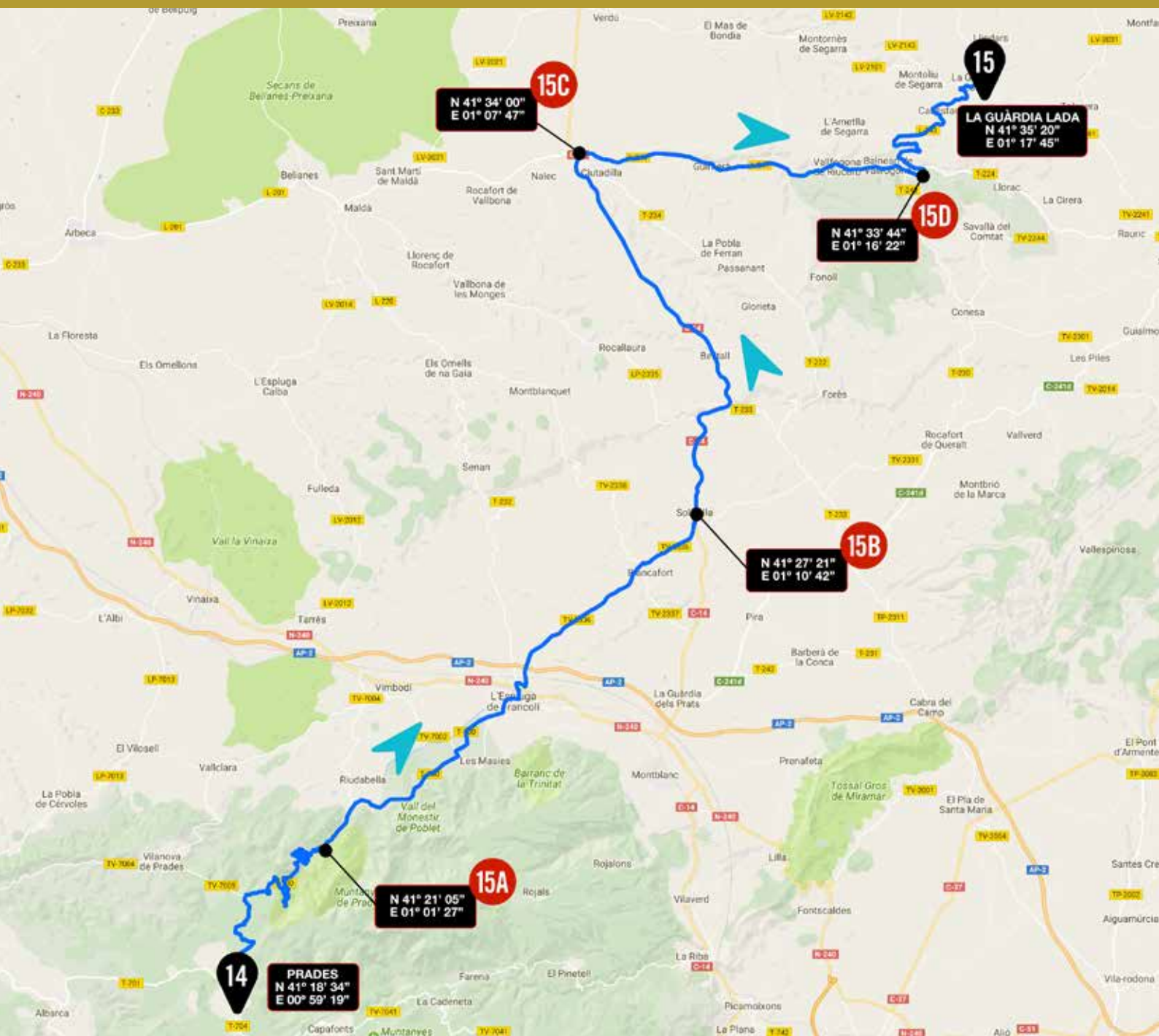
14 Punt de Pas 14 a Prades al bar D_Prades Gastroteca.

13 Punto de Paso 13 a La Torre de l'Espanyol.

14A Coordenada de confirmación de carretera en Poboleda.

14 Punto de Paso 14 en Prades en el bar D_Prades Gastroteca.

14 PRADES > 15 LA GUÀRDIA LADA



14 Punt de Pas 14 a Prades al bar D_Prades Gastroteca.

15A 15B Coordenada de confirmació de carretera.

15C Trecall de la carretera a Guimerà i Valfogona de Riucorp.

15D Trecall de la carretera a La Guàrdia Lada.

15 Punt de Pas 15 a La Guàrdia Lada en una autocaravana.

14 Punto de Paso 14 en Prades en el bar D_Prades Gastroteca.

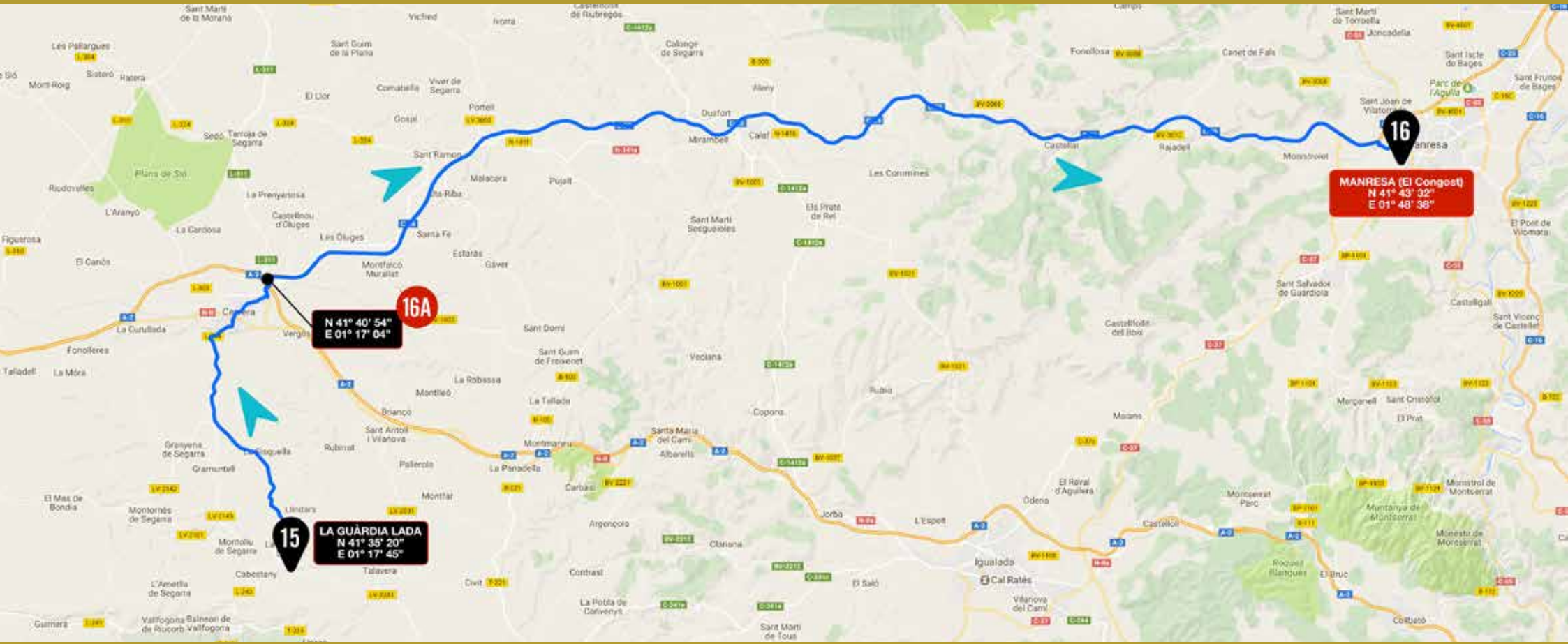
15A 15B Coordenada de confirmación de carretera.

15C Desvío de la carretera en Guimerà y Valfogona de Riucorp.

15D Desvío de la carretera a La Guardia Lada.

15 Punto de Paso 15 en La Guardia Lada en una autocaravana.

15 LA GUÀRDIA LADA > 16 MANRESA



15 Punt de Pas 15 a La Guàrdia Lada en una autocaravana.

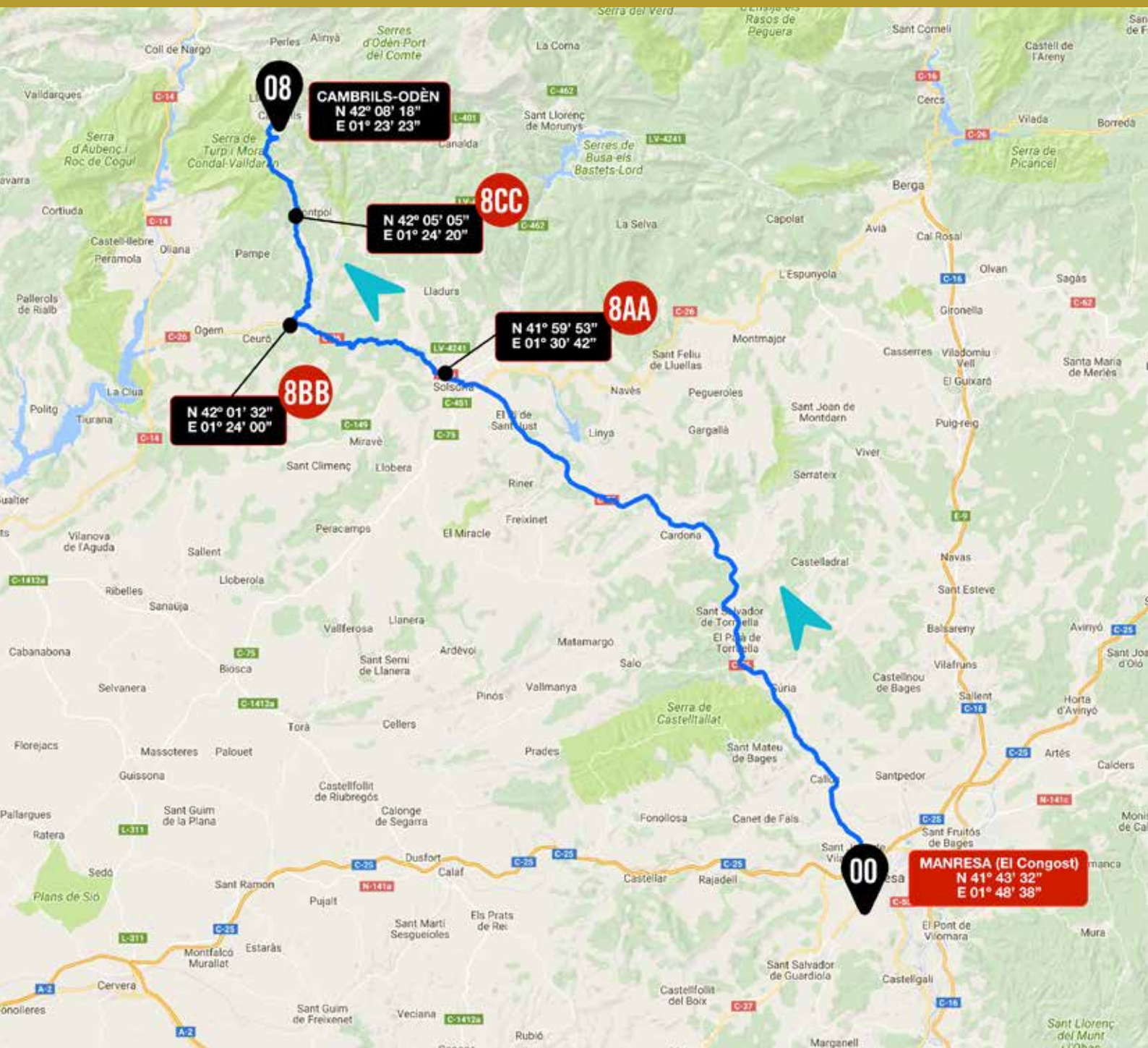
16A Coordenada de confirmació de carretera.

16 Arribada a la zona del poliesportiu del Congost a Manresa.

15 Punto de Paso 15 en La Guardia Lada en una autocaravana.

16A Coordenada de confirmación de carretera.

16 Llegada a la zona del polideportivo del Congost de Manresa.



00 Sortida del poliesportiu el Congost a Manresa.

8AA Coordenada de confirmació de carretera a Solsona.

8BB Trencall a la carretera a Montpol.

8CC Coordenada de confirmació de carretera a Montpol.

08 Punt de Pas 08 a Cambrils-Odèn ubicat en una cruïlla de carreteres al **Bar-Fonda Casavova**.

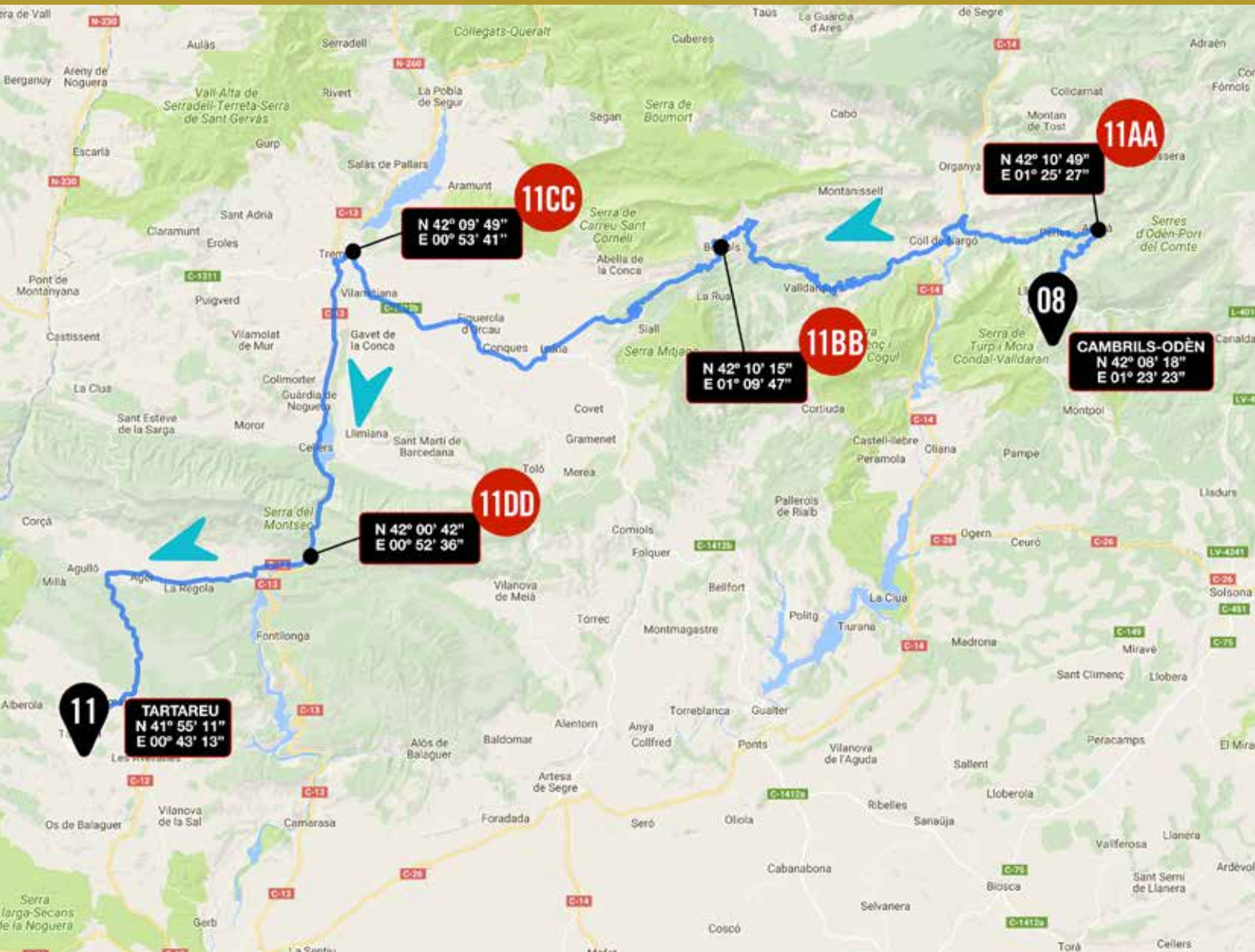
00 Salida del polideportivo el Congost de Manresa.

8AA Coordenada de confirmación de carretera en Solsona.

8BB Desvío en la carretera a Montpol.

8CC Coordenada de confirmación de carretera en Montpol.

08 Punto de Paso 08 en Cambrils-Odèn ubicado en un cruce de carreteras en el **Bar-Fonda Casavova**.



08 Punt de Pas 08 a Cambrils-Odèn ubicat en una cruïlla de carreteres al **Bar-Fonda Casavova**.

11AA Coordenada de confirmació de carretera a **Alinyà**

11BB Coordenada de confirmació de carretera a **Bòixols**.

11CC Coordenada de confirmació de carretera a **Tremp**.

11DD Trecall carretera direcció **Tartareu**.

11 Punt de Pas a Tartareu al **Casal de Joventut**.

08 Punto de Paso 08 en Cambrils-Odèn ubicado en un cruce de carreteras en el **Bar-Fonda Casavova**.

11AA Coordenada de confirmación de carretera a **Alinyà**

11BB Coordenada de confirmación de carretera en **Bòixols**.

11CC Coordenada de confirmación de carretera en **Tremp**.

11DD Desvío carretera dirección **Tartareu**.

11 Punto de Paso en Tartareu en el **Casal de Joventut**.



- 11** Punt de Pas a **Tartareu** al **Casal de Joventut**.
- 16AA** Coordenada de confirmació de carretera a **Os de Balaguer**.
- 16BB** Coordenada de confirmació de carretera.
- 16CC** Coordenada de confirmació de carretera a **Montgai**.
- 16DD** Coordenada de confirmació de carretera a **Les Pallargues**.
- 16DD** Coordenada de confirmació de carretera a **Fonollosa**.
- 16** Arribada a la zona del **poliesportiu del Congost** a **Manresa**.

- 11** Punt de Pas a **Tartareu** al **Casal de Joventut**.
- 16AA** Coordenada de confirmació de carretera en **Os de Balaguer**.
- 16BB** Coordenada de confirmació de carretera.
- 16CC** Coordenada de confirmació de carretera en **Montgai**.
- 16DD** Coordenada de confirmació de carretera en **Les Pallargues**.
- 16DD** Coordenada de confirmació de carretera en **Fonollosa**.
- 16** **Llegada** a la zona del polideportivo del **Congost de Manresa**.