

**R1000/2018**



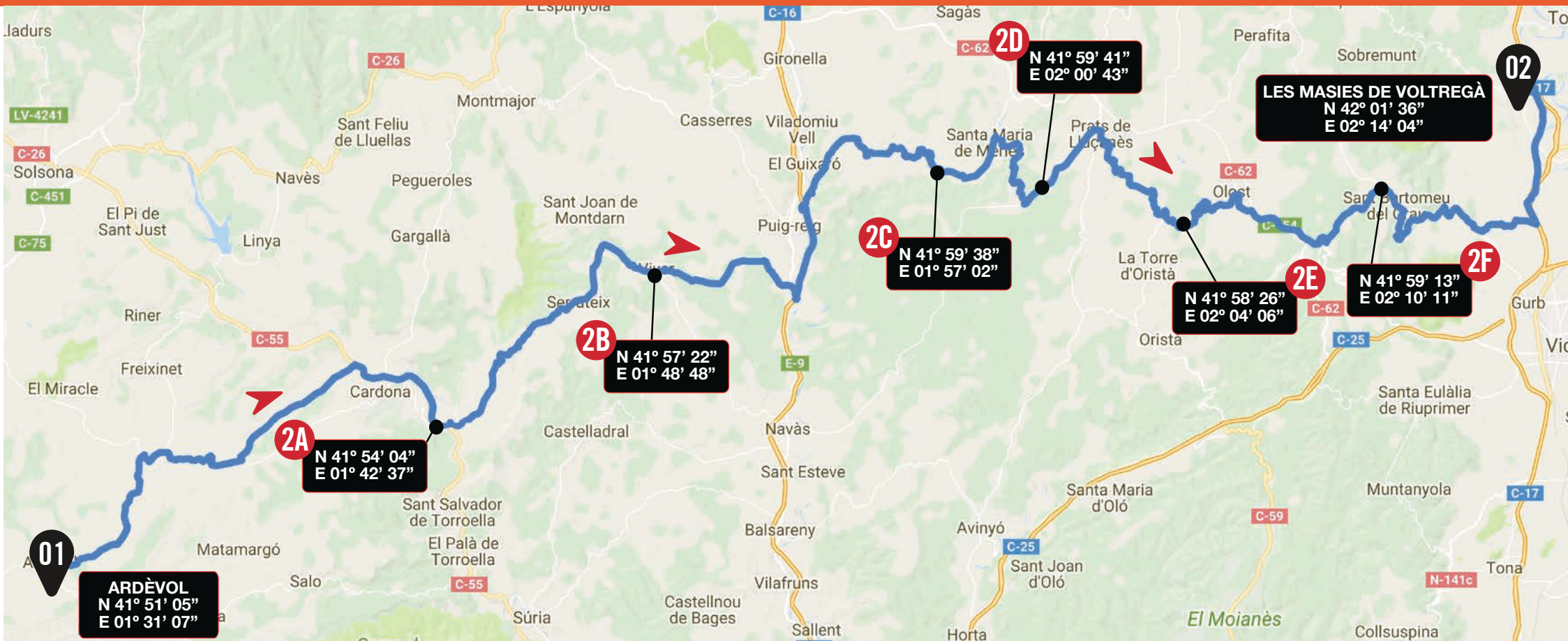
**RIDER 1000<sup>®</sup>**



- 00** Sortida del poliesportiu el Congost a Manresa
- 1A** Trecall ctra. BV-3008 a Sant Joan de Vilatorrada
- 1B** Prop Fonollosa
- 1C** Trecall prop de l'Observatori Astronòmic de Castelltallat
- 1D** Trecall per ctra. B-300 direcció prop Vallmanya
- 1E** Trecall direcció Ardèvol per ctra. B-300
- 01** Ardèvol

- 00** Salida del poliedrortivo el Congost de Manresa
- 1A** Cruce ctra. BV-3008 en Sant Joan de Vilatorrada
- 1B** Cerca de Fonollosa
- 1C** Cruce cerca del Observatorio Astronómico de Castelltallat
- 1D** Cruce por carretera. B-300 direcció cerca de Vallmanya
- 1E** Cruce direcció Ardèvol por ctra. B-300
- 01** Ardèvol





**01** Ardèvol

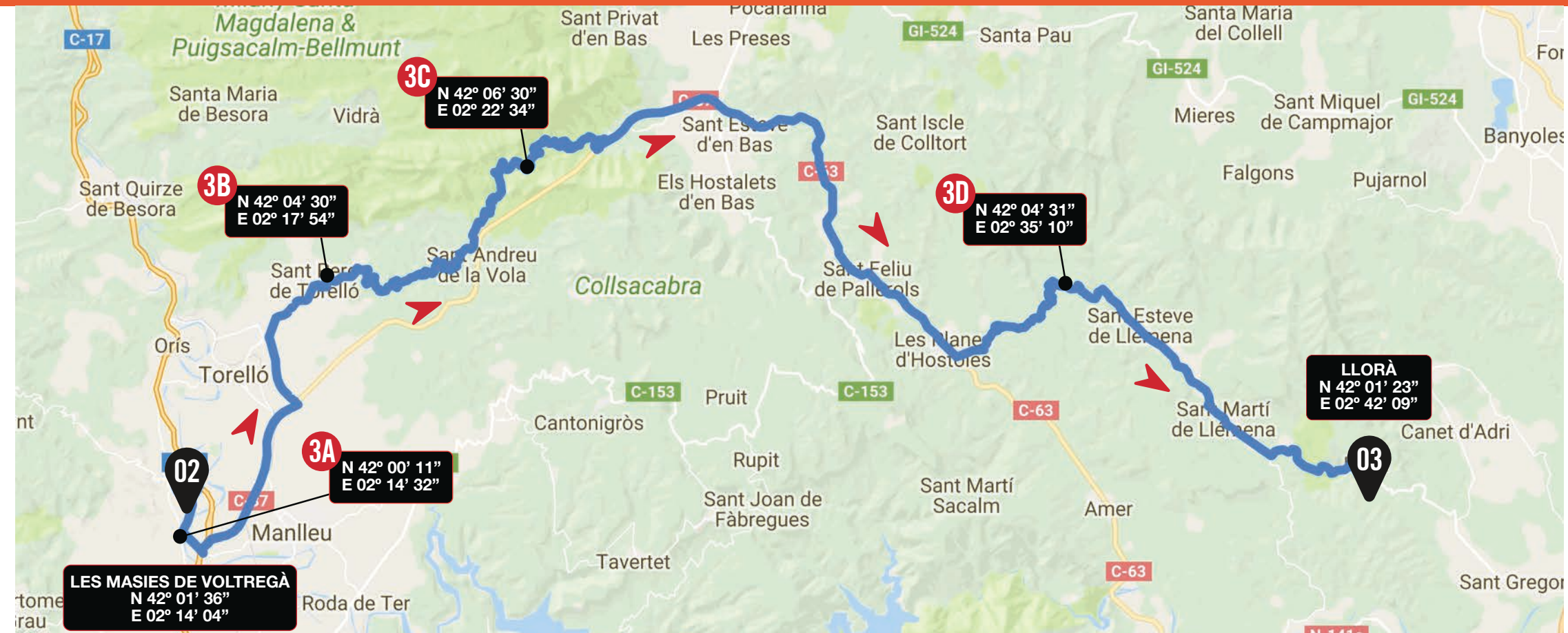
- 2A** Trencall direcció Serrateix
- 2B** Viver trencall
- 2C** Coordenada de confirmació de carretera
- 2D** Coordenada de confirmació de carretera
- 2E** Coordenada de confirmació de carretera
- 2F** Trencall carretera BV-4601

**02** Les Masies de Voltregà (Entrada BonPreu)

**01** Ardèvol

- 2A** Cruce direcció Serrateix
- 2B** Viver cruce
- 2C** Coordenada de confirmació de carretera
- 2D** Coordenada de confirmació de carretera
- 2E** Coordenada de confirmació de carretera
- 2F** Cruce carretera BV-4601

**02** Les Masies de Voltregà (Entrada BonPreu)



**02** Les Masies de Voltregà

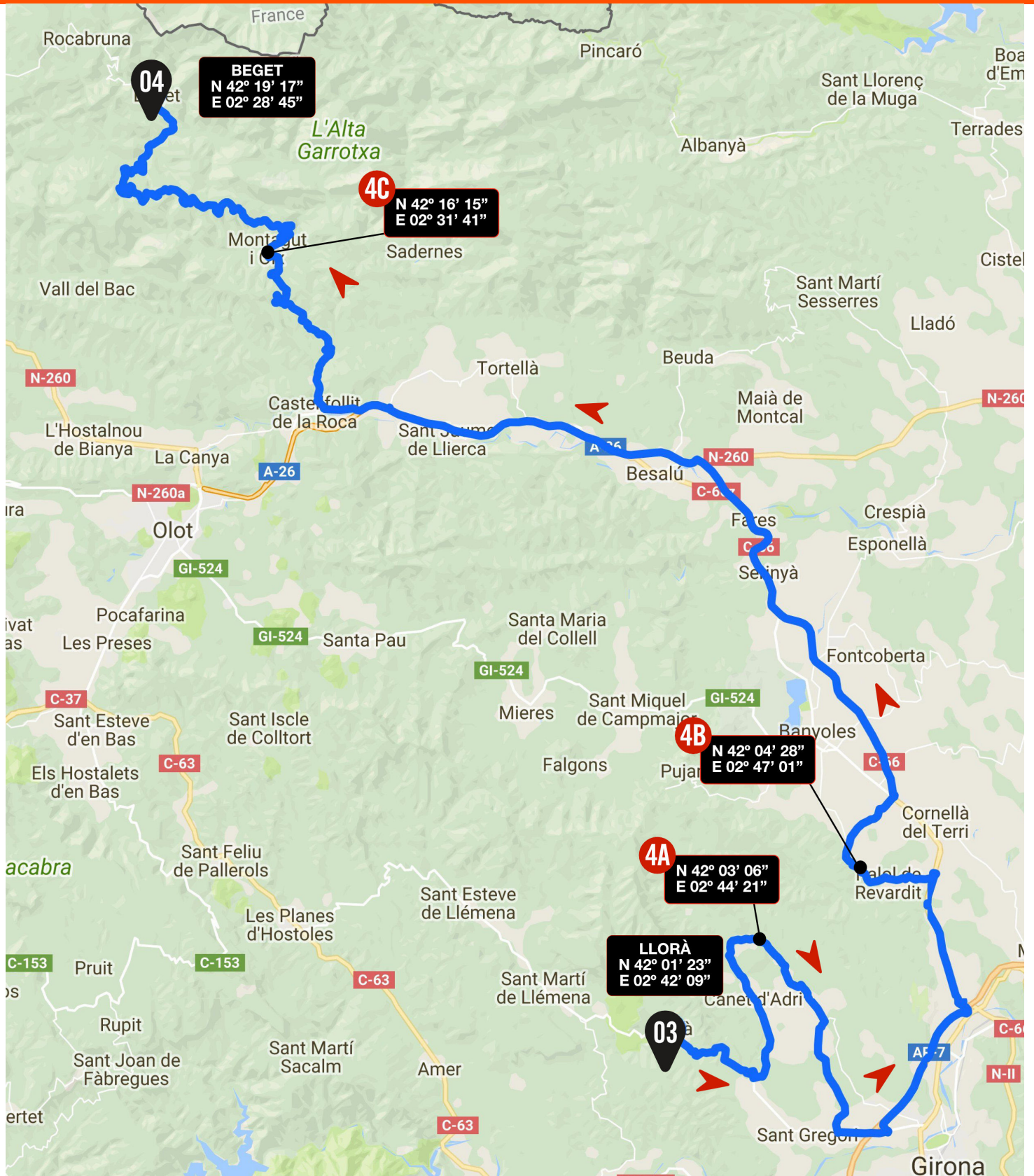
- 3A** Rotonda
- 3B** Sant Pere de Torelló
- 3C** Collada de Bracons. Canvi carretera BV-5224 a Glv-5273
- 3D**

**03** Llorà

**02** Les Masies de Voltregà

- 3A** Rotonda
- 3B** Sant Pere de Torelló
- 3C** Collada de Bracons. Cambio carretera BV-5224 a Glv-5273
- 3D**

**03** Llorà



**03** Llorà

**4A** Coordenada de confirmació de carretera

**4B** Veïnat de Can Pedrés

**4C** Oix

**04** Beget

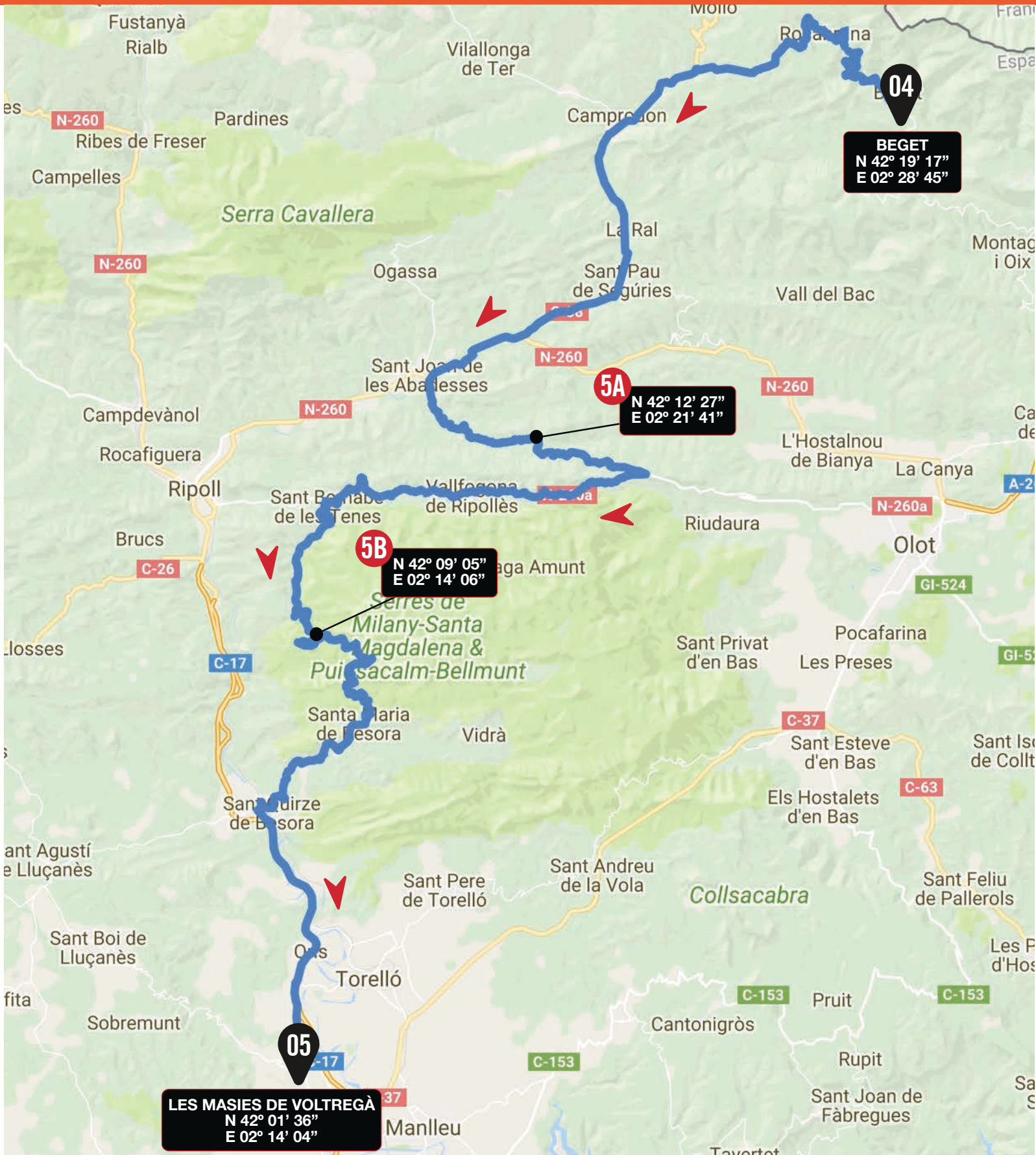
**03** Llorà

**4A** Coordenada de confirmació de carretera

**4B** Veïnat de Can Pedrés

**4C** Oix

**04** Beget



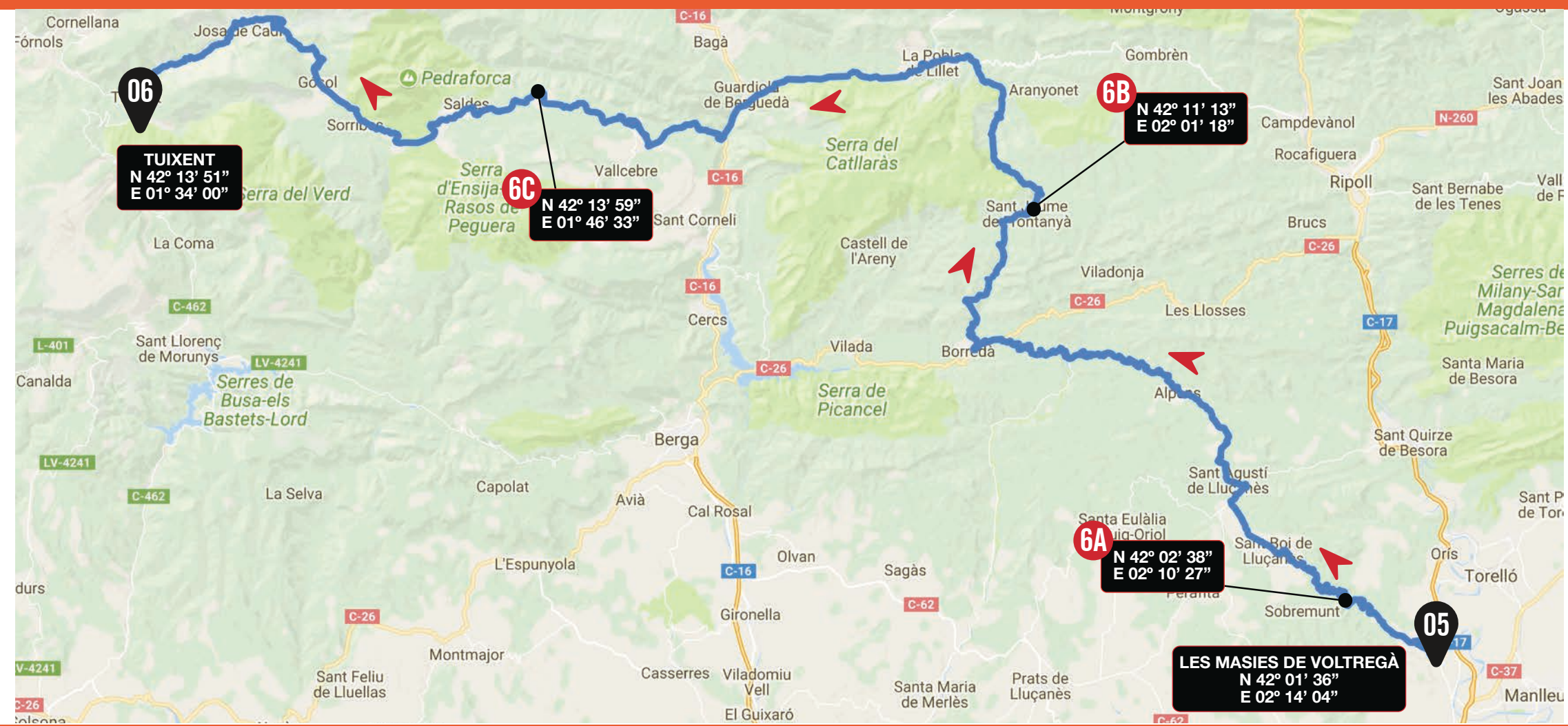
- 04** Beget
- 5A** Coordenada de confirmació de carretera
- 5B** Prop de Llaés
- 04** Les Masies de Voltregà (Entrada BonPreu)

- 04** Beget
- 5A** Coordenada de confirmación de carretera
- 5B** Cerca de Llaés
- 05** Les Masies de Voltregà (Entrada BonPreu)



05 LES MASIES DE VOLTREGÀ > 06 TUIXENT

RIDER 1000



05 Les Masies de Voltregà

6A Coordinada de confirmació de carretera

6B Sant Jaume de Frontanyà

6C Maçaners

06 Tuixent

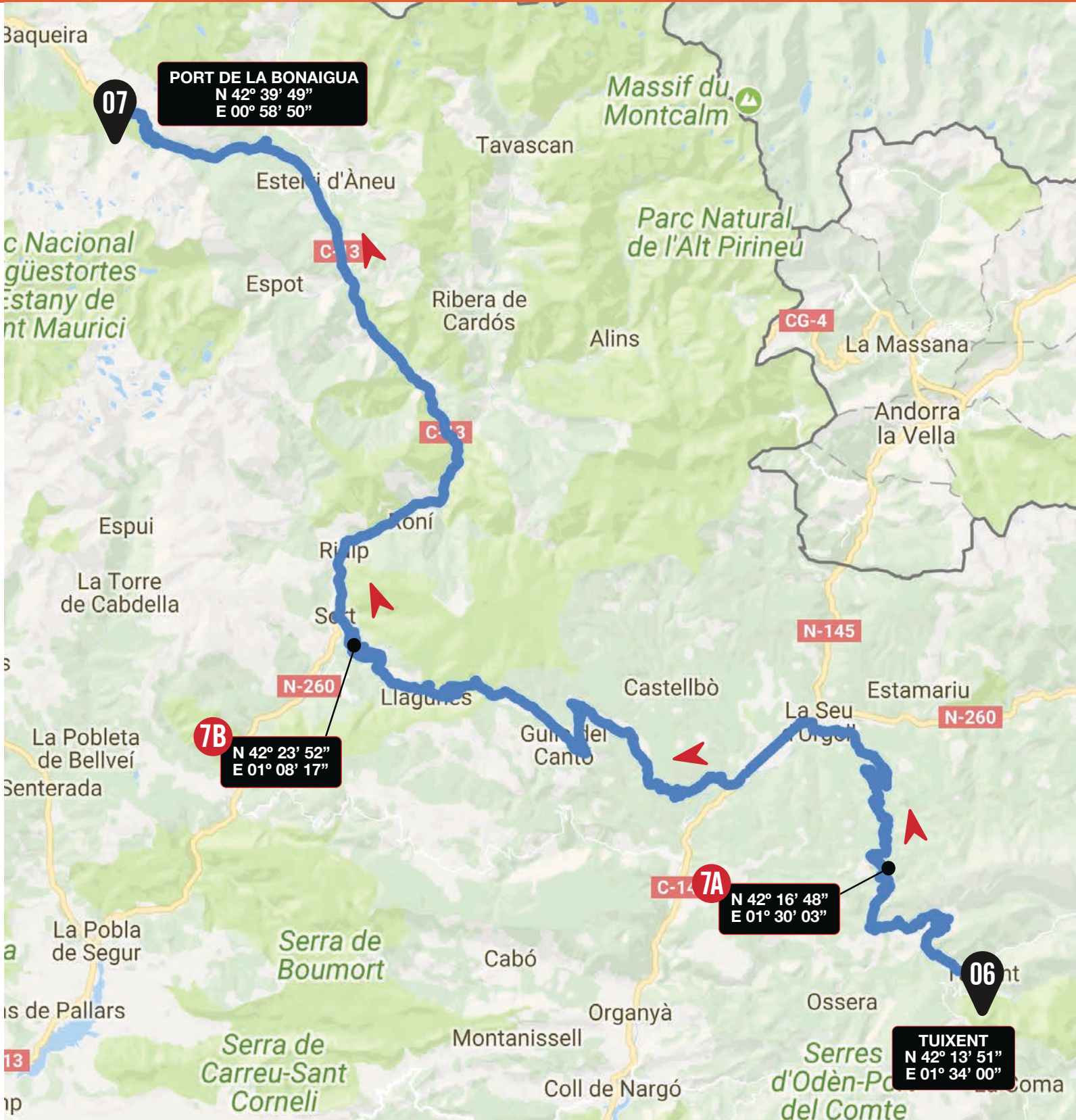
05 Les Masies de Voltregà

6A Coordinada de confirmación de carretera

6B Sant Jaume de Frontanyà

6C Maçaners

06 Tuixent



**06** Tuixent

**7A** Coordinada de confirmació de carretera  
**7B** Benzina

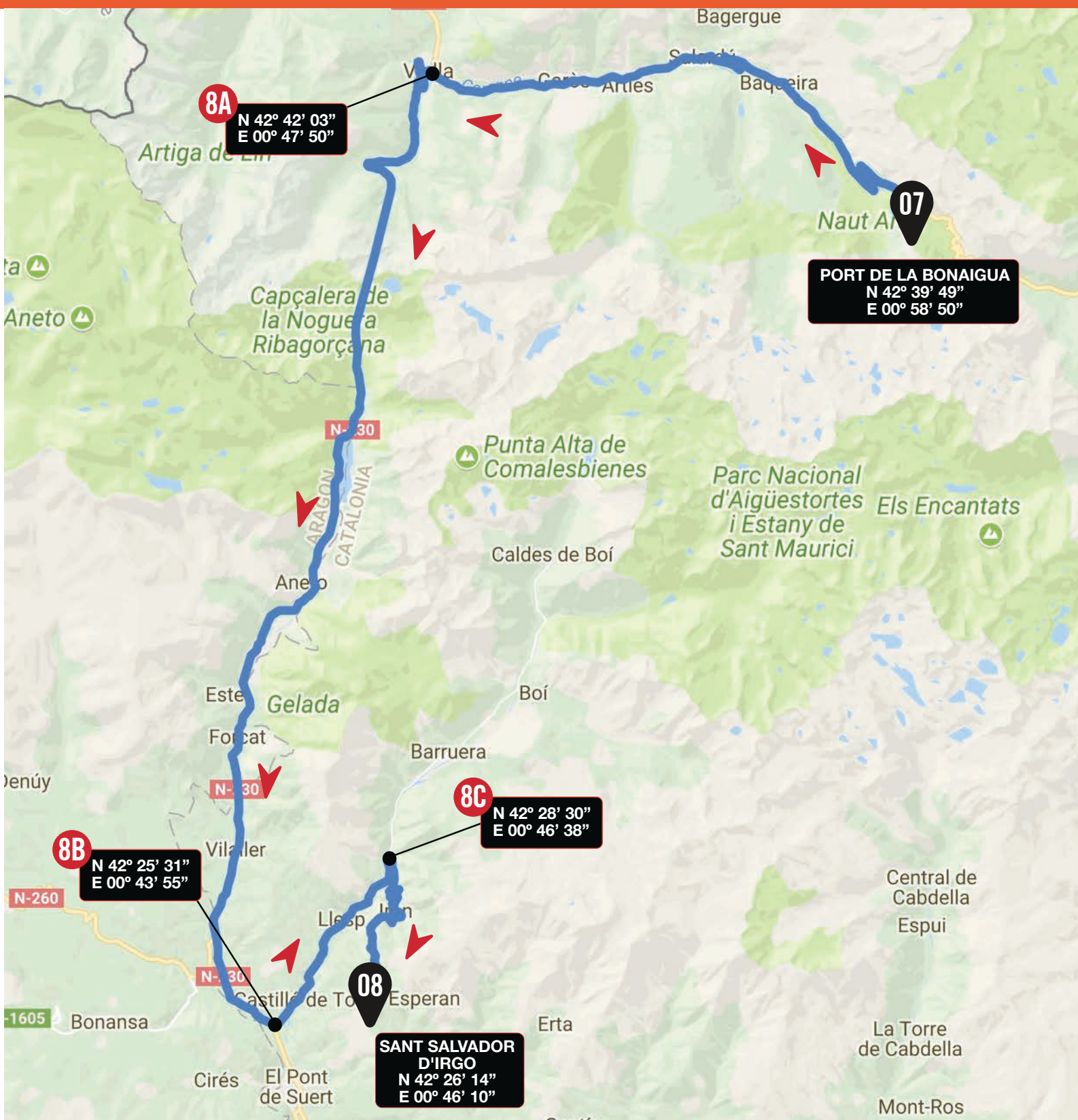
**07** Port de la Bonaigua

**06** Tuixent

**7A** Coordinada de confirmación de carretera  
**7B** Gasolinera

**07** Port de la Bonaigua





**07** Port de la Bonaigua

**8A** Vielha

**8B** Trencall carretera L-500 direcció Castelló de Tor

**8C** Trencall carretera direcció Irigo

**08** Sant Salvador d'Irigo

**07** Port de la Bonaigua

**8A** Coordenada de confirmación de carretera

**8B** Cruce carretera L-500 direcció Castelló de Tor

**8C** Cruce carretera direcció Irigo

**08** Sant Salvador d'Irigo

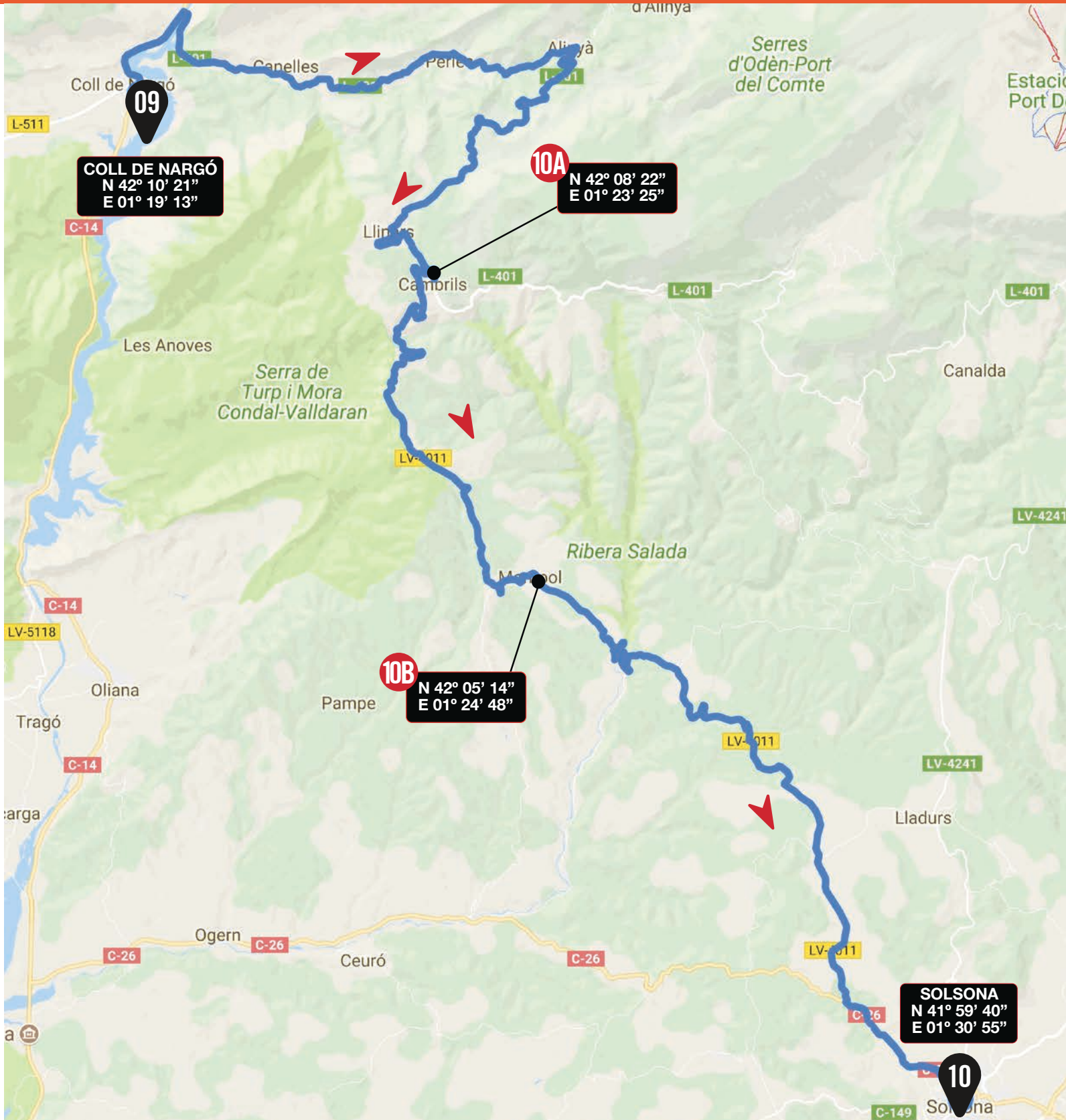


- 08** Sant Salvador d'Irigo
- 9A** Perves
- 9B** Benzinera EsclatOil
- 9C** Boixols
- 09** Coll de Nargó

- 08** Sant Salvador d'Irigo
- 9A** Perves
- 9B** Gasolinera EsclatOil
- 9C** Boixols
- 09** Coll de Nargó



# RIDER 1000



09 Coll de Nargó

10A Cambrils

10B Rectoria de Montpòl

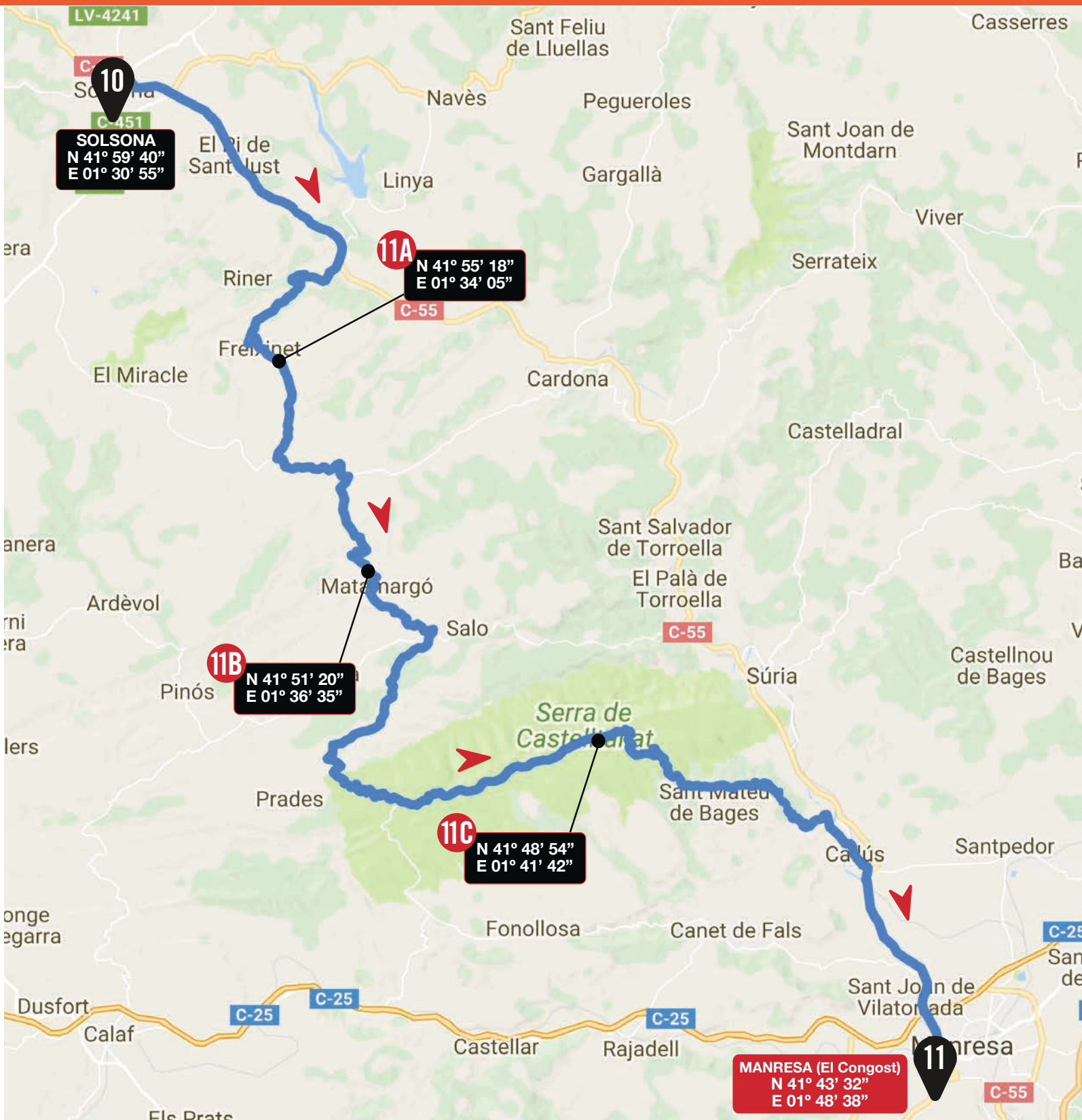
10 Solsona

09 Coll de Nargó

10A Cambrils

10B Rectoria de Montpòl

10 Solsona



- 10** Solsona
- 11A** Freixinet
- 11B** Matamargó
- 11C** Coordinada de confirmació de carretera
- 11** Manresa

- 11** Solsona
- 11A** Freixinet
- 11B** Matamargó
- 11C** Coordinada de confirmación de carretera
- 11** Manresa